

Name der Kommune (Gemeinde/Stadt)	Burgheim, M		
Amtlicher Gemeindeschlüssel (AGS)		09185125	
Ansprechpartner Kommune (Breitbandpate)	Herr Christopher Hackenberg		
Landkreis	Neuburg-Schrobenhauser		
Regierungsbezirk	Oberbayern		

Fördersteckbrief

Name Erschließungsgebiet	Burgheim, Ortlfing, Leidling
Ausbauender Netzbetreiber	Telekom Deutschland GmbH

Folgende Felder sind nur bei Einteilung des Erschließungsgebiets in mehrere Lose auszufüllen:

Name Los 1:	
Ausbauender Netzbetreiber 1	
Name Los 2:	
Ausbauender Netzbetreiber 2	
Name Los 3:	
Ausbauender Netzbetreiber 3	
Name Los 4:	
Ausbauender Netzbetreiber 4	
Name Los 5:	
Ausbauender Netzbetreiber 5	

Datum 14.11.2014

Dokumentation der Infrastruktur gemäß Ziffer 9 der Richtlinie zur Förderung des Aufbaus von Hochgeschwindigkeitsnetzen im Freistaat Bayern (BbR)

Kumulierte Informationen zu dem oben genannten Erschließungsgebiet / zu den oben genannten Losen

1. Allgemeine Informationen zu dem Erschließungsgebiet / zu den Losen

Gemeindeübergreifendes Projekt	nein		
falls ja: beteiligte Kommune(n)	Name	AGS	
Allgemeine Projektbeschreibung (Stichpunktartige Beschreibung der wesentlichen technischen Ausbaumaßnahmen in den EG/Losen)	VDSL-Ausbau der Erschließungsgebiete mit Glasfaserezuführung. Verlegung zusätzlicher Trassen und Errichtung von insgesamt 5 VDSL-DLSAM.		
Geplante Anzahl versorgbarer Hausanschlüsse (vgl. Nr. 1.1, 1.2, 4.1 und 5.4 BbR)	Download mind.	Upload mind.	(Anzahl)
	30 (Mbit/s)	2,7000 (Mbit/s)	345
	50 (Mbit/s)	10,0000 (Mbit/s)	5
	(Mbit/s)	(Mbit/s)	
Geplanter Abschluss der Ausbaumaßnahme(n) (laut Netzbetreiber)		09/2015	(Monat/Jahr)

2. Technische Informationen zu dem Erschließungsgebiet / zu den Losen

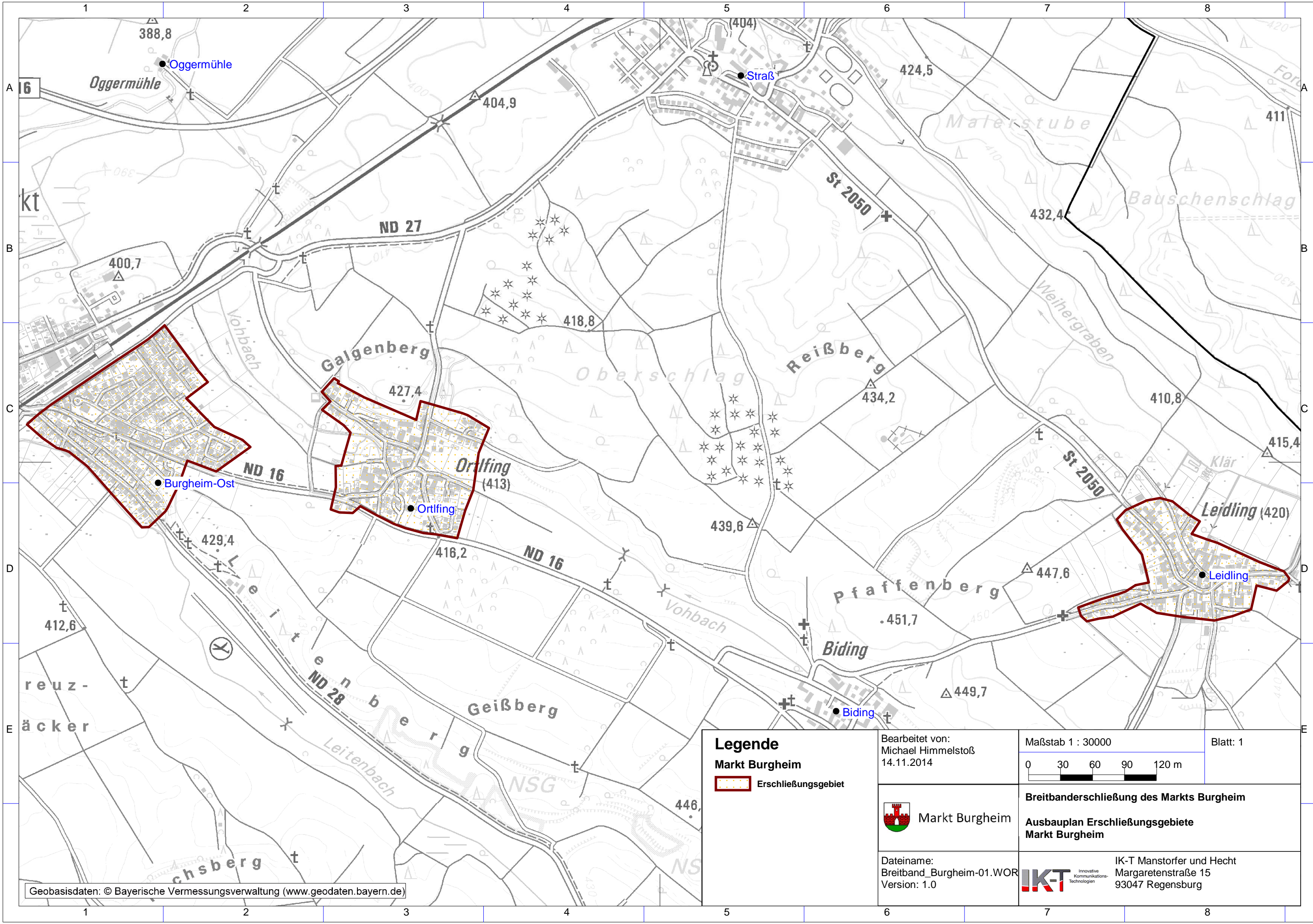
Art(en) des Ausbaus	FTTC			
<p>Angabe der in Aussicht gestellten Zugangsvarianten nach Ziffer 9 BbR i.V.m. Ziffer 5.2 BbR nach ABI C 2013 25/1 (bitte bestätigen Sie nur die Zugangsvarianten passend zur Art des von Ihnen gewählten Ausbaus)</p>	FTTC		Bestätigung	
	Zugang zu Leerrohrer		ja	
	entbündelter Zugang zum KVz		ja	
	Bitstromzugang		ja	
	FTTB/FTTH			
	Zugang zu Leerrohrer			
	Zugang zu unbeschalteten Glasfaserleitung			
	entbündelter Zugang zum Teilnehmeranschluss			
	Bitstromzugang			
	Kabelnetz			
	Zugang zu Leerrohrer			
	Bitstromzugang			
	Passive Netzinfrastruktur (nur bei FFTX/Kabel -Ausbau)			
	Zugang zu unbeschalteten Glasfaserleitung		ja	
	entbündelter Zugang zum Teilnehmeranschluss		ja	
	Mobile/Drahtlose Netze			
	Bitstromzugang			
	gemeinsame Nutzung der physischen Masten			
	Zugang zu Backhaulnetzer.			
	Satellitenplattform			
Bitstromzugang				
Falls ein nicht regulierter Anbieter den Zuschlag erhalten hat und die Preise der Zugangsvarianten (Vorleistungsprodukte) bekannt sind, geben Sie dies bitte hier ein:	Name des Produkts	Preis in €		
Bitte geben Sie an, ob vom Netzbetreiber zur Berechnung der Wirtschaftlichkeitslücke ein Musterdokument genutzt wurde, welches vor dem 02.09.2014 erstellt wurde	ja	Hinweis: Falls 'ja' ausgewählt wurde, sind die Angaben zur Erfassung kumulierter Daten der geplanten Infrastruktur nur als optionale Eingabefelder zu sehen. Sollten dennoch Daten vorliegen, so sind diese im folgenden Abschnitt einzutragen.		
Erfassung kumulierter Daten der geplanten Infrastruktur	Tiefbau unversiegelt	2825	(Meter)	
	Tiefbau versiegelt	1640	(Meter)	
	Leerrohr		(Meter)	
	Masten		(Anzahl)	
	Glasfaser	3400	(Meter)	
	DSLAMS / Splitter	5	(Anzahl)	
	Sender/Empfänger Einheit		(Anzahl)	
	POP / GPON		(Anzahl)	

3. Grafische Darstellung des Erschließungsgebiets / der Lose


Eine Darstellung des Erschließungsgebiets / der Lose wurde zusammen mit diesem Fördersteckbrief an das Bayerische Breitbandzentrum als PDF und in einem GIS-fähigen Format (.shp, .kml/kmz, .dxf/dwg) übersandt und befindet sich im Anhang	ja
---	----

4. Abschließender Hinweis

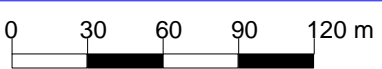
Alle Inhalte wurden mit größtmöglicher Sorgfalt und nach bestem Wissen und Gewissen erstellt. Die Informationen basieren auf den im Rahmen des Bayerischen Breitbandförderprogramms erstellten Planungsunterlagen zum Breitbandausbau in der o.g. Kommune/Stadt. Das Bayerische Breitbandzentrum übernimmt daher keinerlei Haftung für eventuelle Schäden oder Konsequenzen, die durch die direkte oder indirekte Nutzung der in diesem Dokument enthaltenen Informationen entstehen. Haftungsansprüche gegen das Breitbandzentrum, die durch die Nutzung der Inhalte bzw. durch die Nutzung fehlerhafter und unvollständiger Informationen verursacht wurden, sind grundsätzlich ausgeschlossen, sofern seitens des Breitbandzentrums kein nachweislich vorsätzliches oder grob fahrlässiges Verschulden vorliegt.



Geobasisdaten: © Bayerische Vermessungsverwaltung (www.geodaten.bayern.de)

Legende
Markt Burgheim
 Erschließungsgebiet

Bearbeitet von:
 Michael Himmelstoß
 14.11.2014

Maßstab 1 : 30000


Blatt: 1



Breitbanderschließung des Markts Burgheim
Ausbauplan Erschließungsgebiete
 Markt Burgheim

Dateiname:
 Breitband_Burgheim-01.WOR
 Version: 1.0

IKT Innovative
 Kommunikations-
 Technologien
 IK-T Manstorfer und Hecht
 Margaretenstraße 15
 93047 Regensburg