

| | | | |
|---|----------------------|----------|--|
| Name der Kommune (Gemeinde/Stadt) | Teisendorf, M | | |
| Amtlicher Gemeindeschlüssel (AGS) | | 09172134 | |
| Ansprechpartner Kommune (Breitbandpate) | Ludwig Schamböck | | |
| Landkreis | Berchtesgadener Land | | |
| Regierungsbezirk | Oberbayern | | |

Fördersteckbrief

| | |
|------------------------------------|---|
| Name Erschließungsgebiet: | Teisendorf (OT Wolfhausen, Holzhausen, Mehring, Oberteisendorf, Knogl, Ufering, Tragmoos, Hörafing) |
| Ausbauender Netzbetreiber: | Telekom Deutschland GmbH |
| Umsatzsteuer-ID des Netzbetreibers | DE 122265872 |

Folgende Felder sind nur bei Einteilung des Erschließungsgebiets in mehrere Lose auszufüllen:

| | |
|---------------------------------------|--|
| Name Los 1: | |
| Ausbauender Netzbetreiber 1: | |
| Umsatzsteuer-ID des Netzbetreibers 1: | |
| Name Los 2: | |
| Ausbauender Netzbetreiber 2: | |
| Umsatzsteuer-ID des Netzbetreibers 2: | |
| Name Los 3: | |
| Ausbauender Netzbetreiber 3: | |
| Umsatzsteuer-ID des Netzbetreibers 3: | |
| Name Los 4: | |
| Ausbauender Netzbetreiber 4: | |
| Umsatzsteuer-ID des Netzbetreibers 4: | |
| Name Los 5: | |
| Ausbauender Netzbetreiber 5: | |
| Umsatzsteuer-ID des Netzbetreibers 5: | |

Datum 15.07.2016

Dokumentation der Infrastruktur gemäß Ziffer 9 der Richtlinie zur Förderung des Aufbaus von Hochgeschwindigkeitsnetzen im Freistaat Bayern (BbR)

Kumulierte Informationen zu dem oben genannten Erschließungsgebiet / zu den oben genannten Losen

1. Allgemeine Informationen zu dem Erschließungsgebiet / zu den Losen

| | | |
|--|---|-----|
| Interkommunale Zusammenarbeit | nein | |
| falls ja: beteiligte Kommune(n) | Name | AGS |
| | | |
| | | |
| Allgemeine Projektbeschreibung (Stichpunktartige Beschreibung der wesentlichen technischen Ausbaumaßnahmen in den EG/Losen) | <p>Aufgrund einer Entscheidung der Bundesnetzagentur vom 04.05.2016 ist eine Anpassung des Erschließungsgebietes erforderlich geworden. Der KVz A23 in Rückstetten wurde dem Netzbetreiber RSM zugeschlagen (Vectoringausbau) und darf somit nicht mehr im geförderten Ausbau berücksichtigt werden. Der ursprüngliche Kooperationsvertrag (Unterzeichnung 25.06.2015) wurde am 04.07.2016 angepasst. Aufbau eines NGA-Netzes in den o.a. benannten Ortsteilen des Marktes Teisendorf. Ziel ist, die gesamte Versorgung aller Haushalte im ausgewiesenen Erschließungsgebiet mit min. 30 Mbit/s im Download und min. 2 Mbit/s im Upload zu erreichen. An 4 fest definierten Adressen wird eine Versorgung mit 50 Mbit/s im Download und 10 Mbit/s im Upstream fest gefordert. 10 VDSL-DSLAM werden errichtet.</p> | |

| | | | |
|--|----------------|--------------|----------------------|
| Datum des Vertragsabschlusses (Kooperationsvertrag mit dem (jeweiligen) Netzbetreiber) | 25.06.2015 | | (Tag.Monat. Jahr) |
| Verwendung des mit der BNetzA abgestimmten Muster-Kooperationsvertrags, sodass von einer Vorlage des Vertrags bei der BNetzA gemäß Nr. 5.8 BbR abgesehen werden konnte. | nein | | (ja/nein) |
| Geplante Anzahl versorgbarer Hausanschlüsse gesamt (vgl. Nr. 1.1, 1.2, 4.1 und 5.4 BbR) | Download mind. | Upload mind. | (Anzahl) |
| | 30 (Mbit/s) | 3 (Mbit/s) | 1009 |
| | 50 (Mbit/s) | 10 (Mbit/s) | 4 |
| | (Mbit/s) | (Mbit/s) | |
| - Davon geplante Anzahl mit FTTB/H erschlossener Hausanschlüsse | | | |
| Geplanter Abschluss der Ausbaumaßnahme(n) (laut Netzbetreiber) | | 06.2016 | (Monat.Jahr) |

2. Technische Informationen zu dem Erschließungsgebiet / zu den Losen

| | | |
|---|---|-------------|
| Art(en) des Ausbaus | FTTC | |
| Angabe der in Aussicht gestellten Zugangsvarianten nach Ziffer 9 BbR i.V.m. Ziffer 5.2 BbR nach ABI C 2013 25/1 (bitte bestätigen Sie nur die Zugangsvarianten passend zur Art des von Ihnen gewählten Ausbaus) | FTTC | Bestätigung |
| | Zugang zu Leerrohren | ja |
| | entbündelter Zugang zum KVz | ja |
| | Bitstromzugang | ja |
| | FTTB/FTTH | |
| | Zugang zu Leerrohren | |
| | Zugang zu unbeschalteten Glasfaserleitungen | |
| | entbündelter Zugang zum Teilnehmeranschluss | |
| | Bitstromzugang | |
| | Kabelnetz | |
| | Zugang zu Leerrohren | |
| | Bitstromzugang | |
| | Passive Netzinfrastruktur (nur bei FTTX/Kabel -Ausbau) | |
| | Zugang zu Leerrohren | ja |
| | Zugang zu unbeschalteten Glasfaserleitungen | ja |
| | entbündelter Zugang zum Teilnehmeranschluss | ja |
| | Mobile/Drahtlose Netze | |
| | Bitstromzugang | |
| | gemeinsame Nutzung der physischen Masten | |
| | Zugang zu Backhaulnetzen | |
| Satelitenplattform | | |
| Bitstromzugang | | |
| Falls ein nicht regulierter Anbieter den Zuschlag erhalten hat und die Preise der Zugangsvarianten (Vorleistungsprodukte) bekannt sind, geben Sie diese bitte hier ein: | Name des Produkts | Preis in € |
| | | |
| | | |
| | | |

| | | | |
|---|--------------------------|-------|----------|
| Erfassung kumulierter Daten der geplanten Infrastruktur | Tiefbau unversiegelt | 5640 | (Meter) |
| | Tiefbau versiegelt | 1060 | (Meter) |
| | Leerrohr | 8190 | (Meter) |
| | Masten | | (Anzahl) |
| | Glasfaser | 22880 | (Meter) |
| | DSLAMS / Splitter | 10 | (Anzahl) |
| | Sender/Empfänger Einheit | | (Anzahl) |
| | POP / GPON | | (Anzahl) |

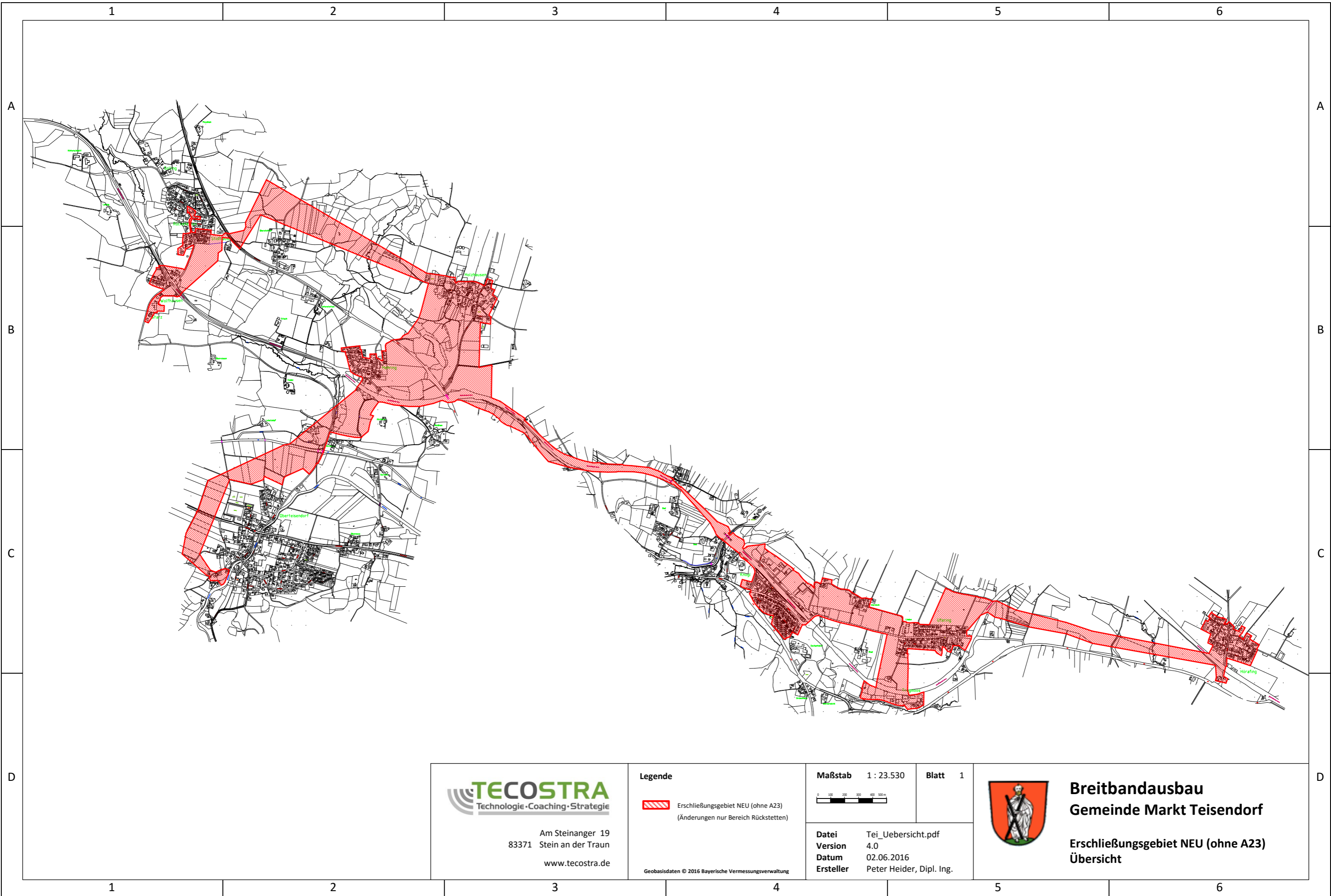
3. Grafische Darstellung des Erschließungsgebiets / der Lose

Eine Darstellung des Erschließungsgebiets / der Lose wurde, entsprechend den Anforderungen des Hinweisdokuments (Punkt 7), zusammen mit diesem Fördersteckbrief an das Bayerische Breitbandzentrum als PDF und in einem GIS-fähigen Format (.shp, .kml/kmz, .dxf) übersand und befindet sich im Anhang.

ja

4. Abschließender Hinweis


Alle Inhalte wurden mit größtmöglicher Sorgfalt und nach bestem Wissen und Gewissen erstellt. Die Informationen basieren auf den im Rahmen des Bayerischen Breitbandförderprogramms erstellten Planungsunterlagen zum Breitbandausbau in der o.g. Kommune/Stadt. Das Bayerische Breitbandzentrum übernimmt daher keinerlei Haftung für eventuelle Schäden oder Konsequenzen, die durch die direkte oder indirekte Nutzung der in diesem Dokument enthaltenen Informationen entstehen. Haftungsansprüche gegen das Breitbandzentrum, die durch die Nutzung der Inhalte bzw. durch die Nutzung fehlerhafter und unvollständiger Informationen verursacht wurden, sind grundsätzlich ausgeschlossen, sofern seitens des Breitbandzentrums kein nachweislich vorsätzliches oder grob fahrlässiges Verschulden vorliegt.



TECOSTRA
 Technologie · Coaching · Strategie


Am Steinanger 19
 83371 Stein an der Traun
 www.tecostra.de

Legende

 Erschließungsgebiet NEU (ohne A23)
 (Änderungen nur Bereich Rückstetten)

Geobasisdaten © 2016 Bayerische Vermessungsverwaltung

Maßstab 1 : 23.530 **Blatt** 1

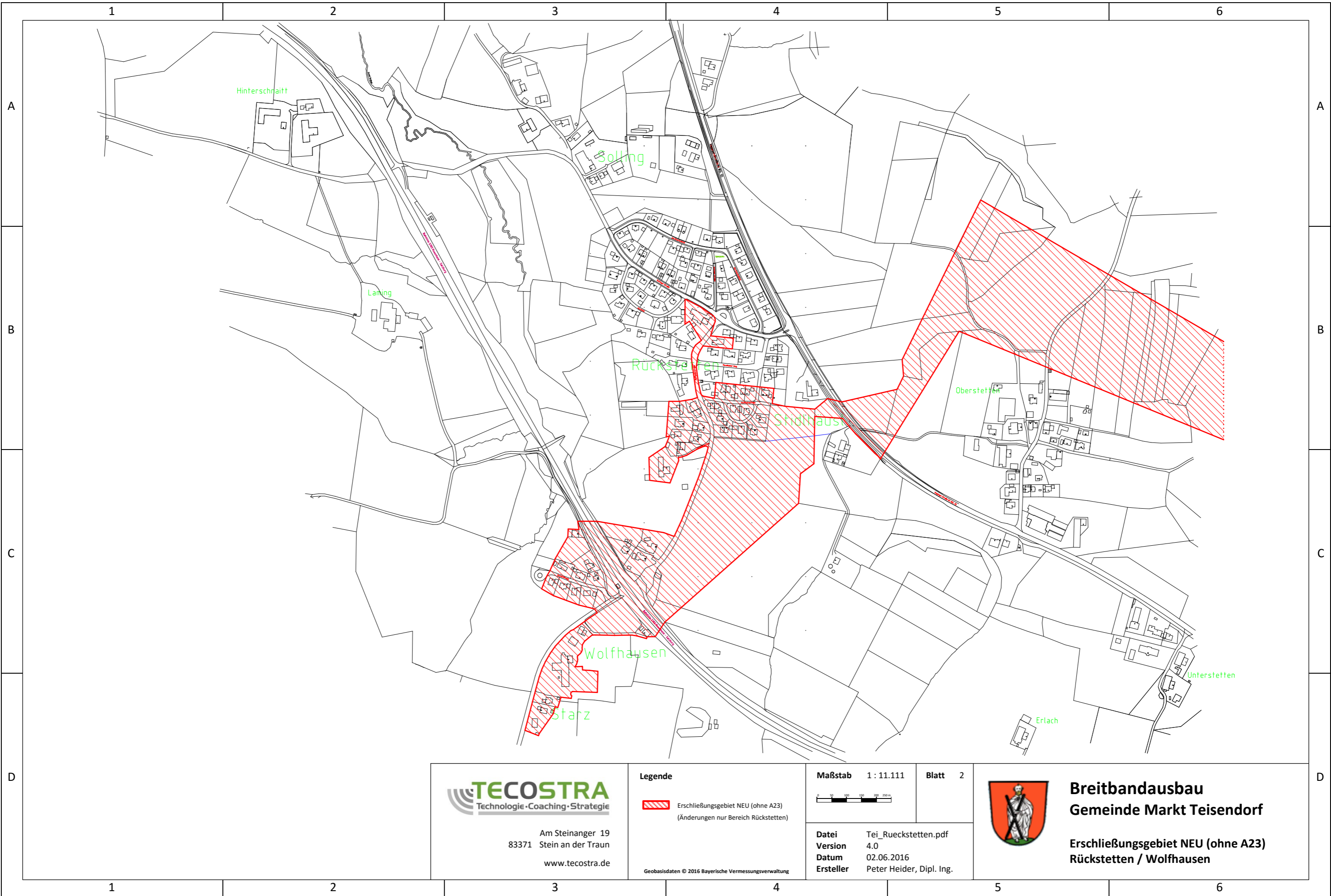


Datei Teil_Uebersicht.pdf
Version 4.0
Datum 02.06.2016
Ersteller Peter Heider, Dipl. Ing.



**Breitbandausbau
 Gemeinde Markt Teisendorf**


**Erschließungsgebiet NEU (ohne A23)
 Übersicht**



TECOSTRA
 Technologie · Coaching · Strategie


Am Steinanger 19
 83371 Stein an der Traun
 www.tecostra.de

Legende


 Erschließungsgebiet NEU (ohne A23)
 (Änderungen nur Bereich Rückstetten)

Geobasisdaten © 2016 Bayerische Vermessungsverwaltung

Maßstab 1 : 11.111 **Blatt** 2

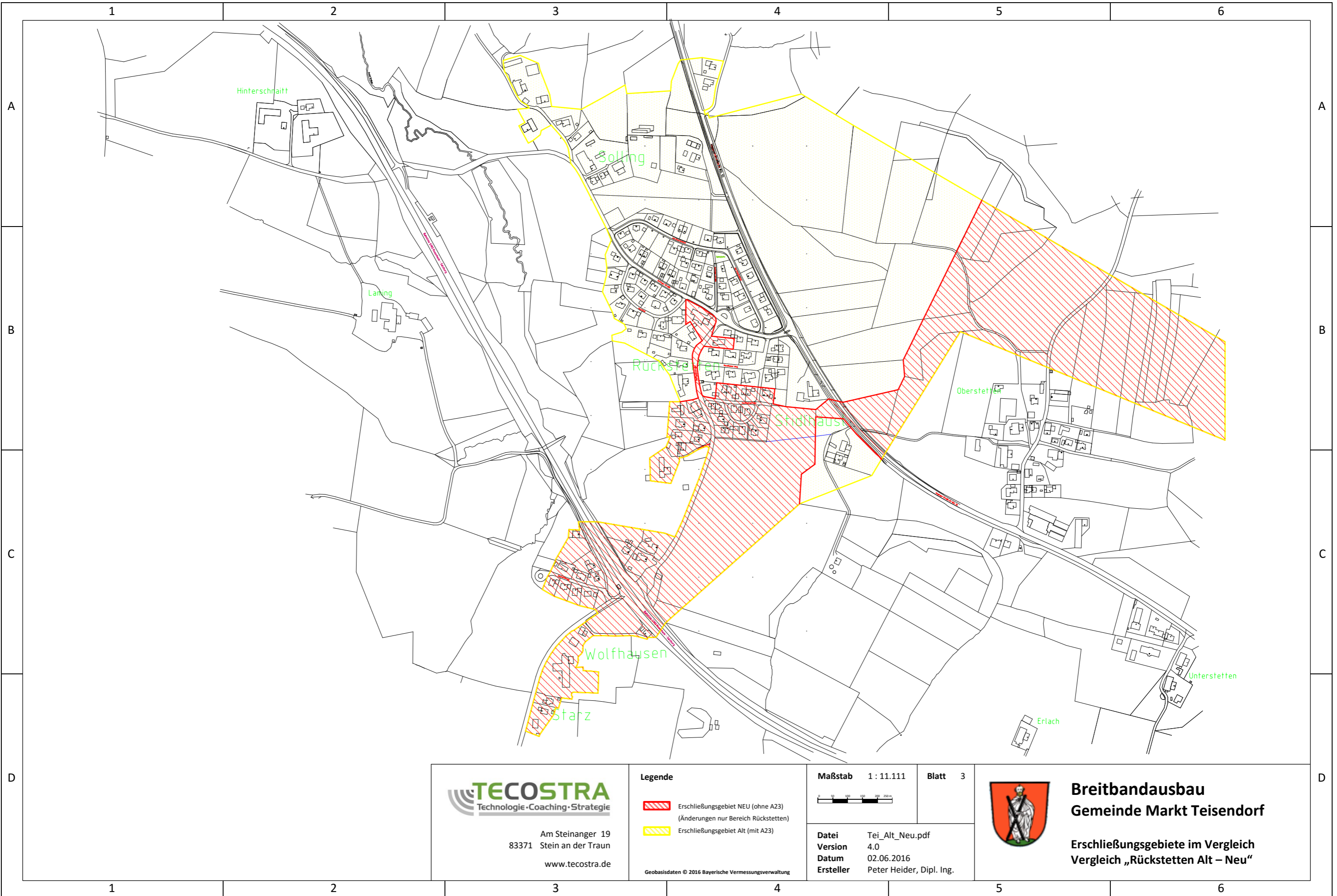


Datei Tei_Rueckstetten.pdf
Version 4.0
Datum 02.06.2016
Ersteller Peter Heider, Dipl. Ing.



**Breitbandausbau
 Gemeinde Markt Teisendorf**

**Erschließungsgebiet NEU (ohne A23)
 Rückstetten / Wolfhausen**



TECOSTRA
 Technologie · Coaching · Strategie

Am Steinanger 19
 83371 Stein an der Traun
 www.tecostra.de

Legende

- Erschließungsgebiet NEU (ohne A23)
 (Änderungen nur Bereich Rückstetten)
- Erschließungsgebiet Alt (mit A23)

Geobasisdaten © 2016 Bayerische Vermessungsverwaltung

Maßstab 1 : 11.111 **Blatt** 3

Datei Teil_Alt_Neu.pdf
Version 4.0
Datum 02.06.2016
Ersteller Peter Heider, Dipl. Ing.

**Breitbandausbau
 Gemeinde Markt Teisendorf**

**Erschließungsgebiete im Vergleich
 Vergleich „Rückstetten Alt – Neu“**