

|   |                            |          |
|---|----------------------------|----------|
| Name der Kommune (Gemeinde/Stadt)       | Berg b. Neumarkt i.d. OPf. |          |
| Amtlicher Gemeindeschlüssel (AGS)       |                            | 09373113 |
| Ansprechpartner Kommune (Breitbandpate) | Josef Bayerl               |          |
| Landkreis                               | Neumarkt                   |          |
| Regierungsbezirk                        | Oberpfalz                  |          |

## Abschließende Projektbeschreibung

|                            |   |
|----------------------------|---|
| Name Erschließungsgebiet:  | Gemeinde Berg b. Neumarkt i.d. OPf.               |
| Ausbauender Netzbetreiber: | Brandl Services GmbH und Telekom Deutschland GmbH |

### Folgende Felder sind nur bei Einteilung des Erschließungsgebiets in mehrere Lose auszufüllen:

|                              |  |
|------------------------------|--|
| Name Los 1:                  | OT Häuselstein, Reicheltshofen, Wünricht       |
| Ausbauender Netzbetreiber 1: | - wird nicht ausgebaut - keine Vergabe - O23   |
| Name Los 2:                  | OT Bischberg, Langenthal, Haimburg             |
| Ausbauender Netzbetreiber 2: | Telekom Deutschland GmbH                       |
| Name Los 3:                  | OT Gnadenberg, Unterölsbach, Oberölsbach       |
| Ausbauender Netzbetreiber 3: | Brandl Services GmbH                           |
| Name Los 4:                  | OT Haslach, Kettenbach, Meilenhofen, Unterwall |
| Ausbauender Netzbetreiber 4: | Brandl Services GmbH                           |
| Name Los 5:                  | OT Kadenzhofen, Riebling, Beckenhof            |
| Ausbauender Netzbetreiber 5: | Brandl Services GmbH                           |

**Datum** 15.12.2016

Abschließende Projektbeschreibung gemäß Ziffer 9 der Richtlinie zur Förderung des Aufbaus von Hochgeschwindigkeitsnetzen im Freistaat Bayern (BbR)

Kumulierte Informationen zu dem oben genannten Erschließungsgebiet / zu den oben genannten Losen

## 1. Informationen zum Projekt gem. Ziffer 9 BbR

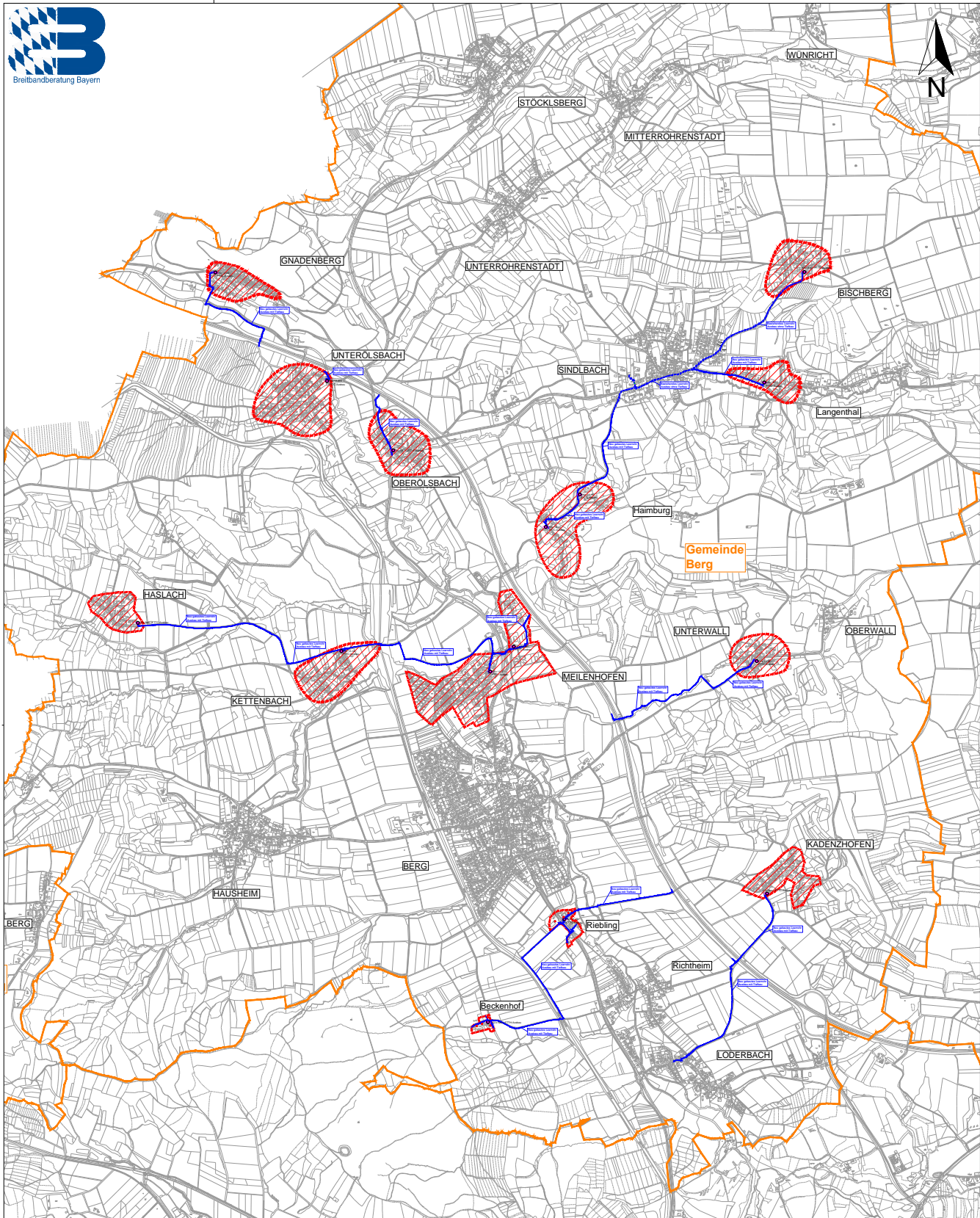
|  |   |                    |
|--|---|--------------------|
| Art des Ausbaus  | , FTTC (Los 2), FTTC (Los 3), FTTC (Los 4), Hybrid (Los 5)    |                    |
| Vorleistungsprodukte nach Ziffer 9 BbR i.V.m. 5.2 BbR nach ABI C 2013 25/1<br>(bitte bestätigen Sie nur Zugangsvarianten zu Vorleistungsprodukten passend zur Art des von Ihnen gewählten Ausbaus) | <b>FTTC</b>   | <b>Bestätigung</b> |
|  | Zugang zu Leerrohren  | ja                 |
|  | entbündelter Zugang zum KVz                                   | ja                 |
|  | Bitstromzugang  | ja                 |
|  | <b>FTTB/FTTH</b>  |                    |
|  | Zugang zu Leerrohren  | ja                 |
|  | Zugang zu unbeschalteten Glasfaserleitung                     | ja                 |
|  | entbündelter Zugang zum Teilnehmeranschluss                   | ja                 |
|  | Bitstromzugang  | ja                 |
|  | <b>Kabelnetz</b>  |                    |
|  | Zugang zu Leerrohren  | nein               |
|  | Bitstromzugang  | nein               |
|  | <b>Passive Netzinfrastruktur</b> (nur bei FFTX/Kabel -Ausbau) |                    |
|  | Zugang zu Leerrohren  | ja                 |
|  | Zugang zu unbeschalteten Glasfaserleitung                     | ja                 |
|  | entbündelter Zugang zum Teilnehmeranschluss                   | ja                 |
|  | <b>Mobile/Drahtlose Netze</b>                                 |                    |
|  | Bitstromzugang  | nein               |
|  | gemeinsame Nutzung der physischen Masten                      | nein               |
|  | Zugang zu Backhaulnetzen                                      | nein               |
| <b>Satelitenplattform</b>  |   |                    |
| Bitstromzugang   | nein  |                    |
| Falls im Falle nicht regulierter Anbieter Preise zu Vorleistungsprodukten bekannt sind, geben Sie diese bitte hier ein:  | Name des Produkts   | Preis in €         |
|  |   |                    |
|  |   |                    |
| Höhe der (kumulierten) Wirtschaftlichkeitslücke(n)   |   | 643.537,00 €       |
| Förderbetrag (gem. Zuwendungsbescheid)   |   | 386.122,00 €       |
| Beihilfeintensität (staatliche und kommunale Mittel)   |   | 100%               |

## 2. Grafische Darstellung des Erschließungsgebiets / der Lose inkl. geförderter Infrastruktur











|  |    |
|--|----|
| Eine Darstellung des Erschließungsgebiets / der Lose <u>inkl. der geförderten Infrastruktur</u> wurde, entsprechend den Anforderungen des Hinweisdokuments (Punkt 5 der Hinweise zu einzelnen Positionen des Datenblattes), zusammen mit dieser abschließenden Projektbeschreibung an das Bayerische Breitbandzentrum als PDF <u>und</u> in einem GIS-fähigen Format (.shp, .kml/kmz, .dxf) übersandt und befindet sich im Anhang. | ja |
|--|----|

## 3. Abschließender Hinweis

Alle Inhalte wurden mit größtmöglicher Sorgfalt und nach bestem Wissen und Gewissen erstellt. Die Informationen basieren auf den im Rahmen des Bayerischen Breitbandförderprogramms erstellten Planungsunterlagen zum Breitbandausbau in der o.g. Kommune/Stadt. Das Bayerische Breitbandzentrum übernimmt daher keinerlei Haftung für eventuelle Schäden oder Konsequenzen, die durch die direkte oder indirekte Nutzung der in diesem Dokument enthaltenen Informationen entstehen. Haftungsansprüche gegen das Breitbandzentrum, die durch die Nutzung der Inhalte bzw. durch die Nutzung fehlerhafter und unvollständiger Informationen verursacht wurden, sind grundsätzlich ausgeschlossen, sofern seitens des Breitbandzentrums kein nachweislich vorsätzliches oder grob fahrlässiges Verschulden vorliegt.



Geobasisdaten © Bayerische Vermessungsverwaltung

|  |   |
|--|---|
| <p><b>Bandbreiten im Down-/Upload</b></p> <p> &gt;30 Mbit/s / &gt;2 Mbit/s</p> <p> oder  &gt;50 Mbit/s / &gt;2 Mbit/s</p> <p> oder  Hauptgebäude oder Grundstücke mit &gt;100 Mbit/s / &gt;6 Mbit/s</p> | <p> KVZ= Kabelverzweigerstrank<br/>FTTC=Fibre-To-The-Curb<br/>(VDSL-Ausbau)</p> <p> LWL-Leitung / Kabelschutzrohr Neu</p> <p> LWL-Leitung / Kabelschutzrohr Bestand<br/>LWL = Lichtwellenleiter</p> <p> endgültige(s)<br/>Erschließungsgebiet(e)</p> <p> Gemeindegrenzen</p> |
|--|---|



**Breitbandberatung Bayern GmbH**  
 Alois-Senefelder-Straße 16 • 92318 Neumarkt i.d.OPf.  
 Tel.: 09181/406 13 33 • Fax: 09181/406 13 34  
 www.breitbandberatung.de  
 info@breitbandberatung.de

**Gemeinde Berg**  
 PLZ:92348  
**Projektbeschreibung**  
 Erstelldatum: 13.12.2016