

Name der Kommune (Gemeinde/Stadt)	Auhausen		
Amtlicher Gemeindeschlüssel (AGS)		09779117	
Ansprechpartner Kommune (Breitbandpate)	Herr Dominik Einsele		
Landkreis	Donau-Ries		
Regierungsbezirk	Schwaben		

Fördersteckbrief

Name Erschließungsgebiet:	EG1 Ortsteil Lochenbach und EG2 Ortsteil Zirndorf
Ausbauender Netzbetreiber:	Inexio Informationstechnologie und Telekommunikation GmbH
Handelsregisternummer des Netzbetreibers	HRB 103946

Folgende Felder sind nur bei Einteilung des Erschließungsgebiets in mehrere Lose auszufüllen:

Name Los 1:	EG1 Ortsteil Lochenbach
Ausbauender Netzbetreiber 1:	Inexio Informationstechnologie und Telekommunikation GmbH
Handelsregisternummer des Netzbetreibers 1:	HRB 103946
Name Los 2:	EG2 Ortsteil Zirndorf
Ausbauender Netzbetreiber 2:	Inexio Informationstechnologie und Telekommunikation GmbH
Handelsregisternummer des Netzbetreibers 2:	HRB 103946
Name Los 3:	
Ausbauender Netzbetreiber 3:	
Handelsregisternummer des Netzbetreibers 3:	
Name Los 4:	
Ausbauender Netzbetreiber 4:	
Handelsregisternummer des Netzbetreibers 4:	
Name Los 5:	
Ausbauender Netzbetreiber 5:	
Handelsregisternummer des Netzbetreibers 5:	

Datum 01.08.2017

Dokumentation der Infrastruktur gemäß Ziffer 9 der Richtlinie zur Förderung des Aufbaus von Hochgeschwindigkeitsnetzen im Freistaat Bayern (BbR)

Kumulierte Informationen zu dem oben genannten Erschließungsgebiet / zu den oben genannten Losen

1. Allgemeine Informationen zu dem Erschließungsgebiet / zu den Losen

Interkommunale Zusammenarbeit	Ja	
falls ja: beteiligte Kommune(n)	Name	AGS
	Hainsfarth	09779154
	Oettingen i.Bay., St	09779197
	Megesheim	09779180
	Ehingen a.Ries	09779138
	Munningen	09779188
Allgemeine Projektbeschreibung (Stichpunktartige Beschreibung der wesentlichen technischen Ausbaumaßnahmen in den EG/Losen)	Das FTTB-Lösungskonzept des Netzbetreibers sieht grundsätzlich vor, Breitband über Glasfaser direkt bis zur Grundstücksgrenze oder bis in die Gebäude zu führen. Im Erschließungsgebiet werden Glasfasernetzverteiler errichtet, die über Glasfaserleitung an das Internetbackbone angeschlossen werden. Von den Glasfaserverteilern aus wird Glasfaser direkt zu den Grundstücken bzw. Gebäuden geführt. Zur Glasfasererschließung im EG 2 Zirndorf wird ein vorhandenes Leerrohrsystem vom Weideverband Zirndorf zur Verfügung gestellt und vom Netzbetreiber übernommen.	

Datum des Vertragsabschlusses (Kooperationsvertrag mit dem (jeweiligen) Netzbetreiber)	29.05.2017		(Tag.Monat. Jahr)
Verwendung des mit der BNetzA abgestimmten Muster-Kooperationsvertrags, sodass von einer Vorlage des Vertrags bei der BNetzA gemäß Nr. 5.8 BbR abgesehen werden konnte.	ja		(ja/nein)
Geplante Anzahl versorgbarer Hausanschlüsse gesamt (vgl. Nr. 1.1, 1.2, 4.1 und 5.4 BbR)	Download mind.	Upload mind.	(Anzahl)
	30 (Mbit/s)		
	50 (Mbit/s)		
	100 (Mbit/s)	10 (Mbit/s)	23
- Davon geplante Anzahl mit FTTB/H erschlossener Hausanschlüsse			23
Geplanter Abschluss der Ausbaumaßnahme(n) (laut Netzbetreiber)		05.2018	(Monat.Jahr)

2. Technische Informationen zu dem Erschließungsgebiet / zu den Losen

Art(en) des Ausbaus	FTTB-H	
Angabe der in Aussicht gestellten Zugangsvarianten nach Ziffer 9 BbR i.V.m. Ziffer 5.2 BbR nach ABI C 2013 25/1 (bitte bestätigen Sie nur die Zugangsvarianten passend zur Art des von Ihnen gewählten Ausbaus)	FTTC	Bestätigung
	Zugang zu Leerrohren	nein
	entbündelter Zugang zum KVz	nein
	Bitstromzugang	nein
	FTTB/FTTH	
	Zugang zu Leerrohren	ja
	Zugang zu unbeschalteten Glasfaserleitungen	ja
	entbündelter Zugang zum Teilnehmeranschluss	ja
	Bitstromzugang	ja
	Kabelnetz	
	Zugang zu Leerrohren	nein
	Bitstromzugang	nein
	Passive Netzinfrastruktur (nur bei FTTH/Kabel -Ausbau)	
	Zugang zu Leerrohren	ja
	Zugang zu unbeschalteten Glasfaserleitungen	ja
	entbündelter Zugang zum Teilnehmeranschluss	ja
	Mobile/Drahtlose Netze	
	Bitstromzugang	nein
	gemeinsame Nutzung der physischen Masten	nein
	Zugang zu Backhaulnetzen	nein
	Satellitenplattform	
Bitstromzugang	nein	
Falls ein nicht regulierter Anbieter den Zuschlag erhalten hat und die Preise der Zugangsvarianten (Vorleistungsprodukte) bekannt sind, geben Sie diese bitte hier ein:	Name des Produkts	Preis in €

Erfassung kumulierter Daten der geplanten Infrastruktur	Tiefbau unversiegelt	200	(Meter)
	Tiefbau versiegelt	1750	(Meter)
	Leerrohr	2000	(Meter)
	Masten		(Anzahl)
	Glasfaser	4200	(Meter)
	DSLAMS / Splitter	2	(Anzahl)
	Sender/Empfänger Einheit		(Anzahl)
	POP / GPON		(Anzahl)

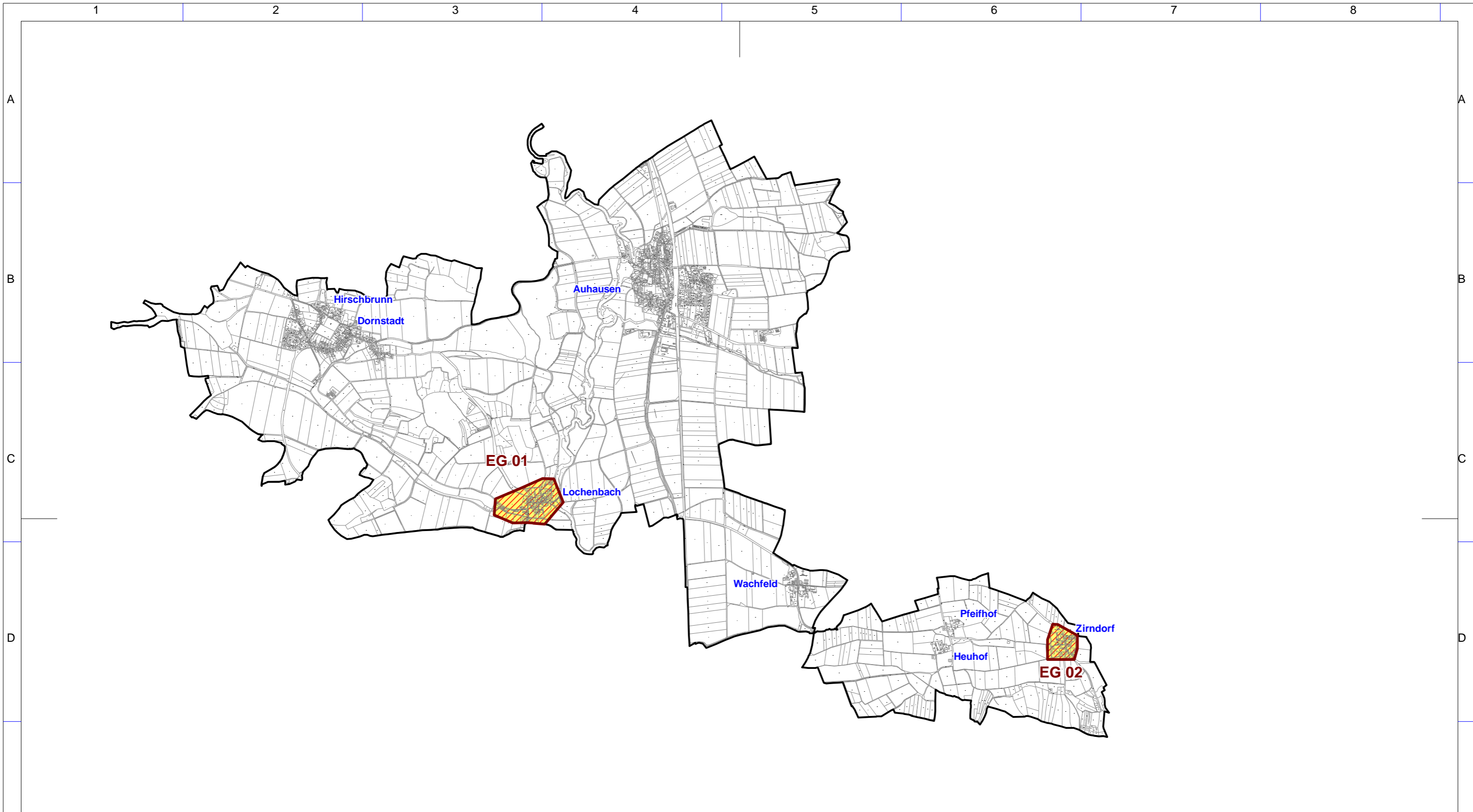
3. Grafische Darstellung des Erschließungsgebiets / der Lose

Eine Darstellung des Erschließungsgebiets / der Lose wurde, entsprechend den Anforderungen des Hinweisdokuments (Punkt 7), zusammen mit diesem Fördersteckbrief an das Bayerische Breitbandzentrum als PDF und in einem GIS-fähigen Format (.shp, .kml/kmz, .dxf) übersand und befindet sich im Anhang.


ja

4. Abschließender Hinweis


Alle Inhalte wurden mit größtmöglicher Sorgfalt und nach bestem Wissen und Gewissen erstellt. Die Informationen basieren auf den im Rahmen des Bayerischen Breitbandförderprogramms erstellten Planungsunterlagen zum Breitbandausbau in der o.g. Kommune/Stadt. Das Bayerische Breitbandzentrum übernimmt daher keinerlei Haftung für eventuelle Schäden oder Konsequenzen, die durch die direkte oder indirekte Nutzung der in diesem Dokument enthaltenen Informationen entstehen. Haftungsansprüche gegen das Breitbandzentrum, die durch die Nutzung der Inhalte bzw. durch die Nutzung fehlerhafter und unvollständiger Informationen verursacht wurden, sind grundsätzlich ausgeschlossen, sofern seitens des Breitbandzentrums kein nachweislich vorsätzliches oder grob fahrlässiges Verschulden vorliegt.



Breitbandausbau


 endgültige Erschließungsgebiete

Bandbreiten in Down- / Upload

 100 Mbit/s / 10 Mbit/s und mehr *

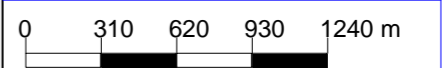
* kein weißer NGA-Fleck

Bearbeitet von:
IK-T
24.05.2017



Dateiname:
8b_Karte_endg_EG_Auhausen.pdf

Maßstab 1 : 31000



Blatt: 1

Breitbandausbau Gemeinde Auhausen
Endgültige Erschließungsgebiete -Übersicht-
Stand: nach Auswahlverfahren

IK-T Innovative Kommunikations-Technologien

IK-T Manstorfer und Hecht
Margaretenstraße 15
93047 Regensburg