

Name der Kommune (Gemeinde/Stadt)	Ebelsbach		
Amtlicher Gemeindeschlüssel (AGS)		09674129	
Ansprechpartner Kommune (Breitbandpate)	Mathias Stretz		
Landkreis	Haßberge		
Regierungsbezirk	Unterfranken		

Abschließende Projektbeschreibung

Name Erschließungsgebiet:	Erschließungsgebiet Ebelsbach
Ausbauender Netzbetreiber:	Telekom Deutschland GmbH

Folgende Felder sind nur bei Einteilung des Erschließungsgebiets in mehrere Lose auszufüllen:

Name Los 1:	
Ausbauender Netzbetreiber 1:	
Name Los 2:	
Ausbauender Netzbetreiber 2:	
Name Los 3:	
Ausbauender Netzbetreiber 3:	
Name Los 4:	
Ausbauender Netzbetreiber 4:	
Name Los 5:	
Ausbauender Netzbetreiber 5:	

Datum 27.07.2017

Abschließende Projektbeschreibung gemäß Ziffer 9 der Richtlinie zur Förderung des Aufbaus von Hochgeschwindigkeitsnetzen im Freistaat Bayern (BbR)

Kumulierte Informationen zu dem oben genannten Erschließungsgebiet / zu den oben genannten Losen

1. Informationen zum Projekt gem. Ziffer 9 BbR

Art des Ausbaus	Hybrid	
Vorleistungsprodukte nach Ziffer 9 BbR i.V.m. 5.2 BbR nach ABI C 2013 25/1 (bitte bestätigen Sie nur Zugangsvarianten zu Vorleistungsprodukten passend zur Art des von Ihnen gewählten Ausbaus)	FTTC	Bestätigung
	Zugang zu Leerrohren	ja
	entbündelter Zugang zum KVz	ja
	Bitstromzugang	ja
	FTTB/FTTH	
	Zugang zu Leerrohren	ja
	Zugang zu unbeschalteten Glasfaserleitung	ja
	entbündelter Zugang zum Teilnehmeranschluss	ja
	Bitstromzugang	ja
	Kabelnetz	
	Zugang zu Leerrohren	
	Bitstromzugang	
	Passive Netzinfrastruktur (nur bei FTTX/Kabel -Ausbau)	
	Zugang zu Leerrohren	ja
	Zugang zu unbeschalteten Glasfaserleitung	ja
	entbündelter Zugang zum Teilnehmeranschluss	ja
	Mobile/Drahtlose Netze	
	Bitstromzugang	
	gemeinsame Nutzung der physischen Masten	
	Zugang zu Backhaulnetzen	
Satellitenplattform		
Bitstromzugang		
Falls im Falle nicht regulierter Anbieter Preise zu Vorleistungsprodukten bekannt sind, geben Sie diese bitte hier ein:	Name des Produkts	Preis in €
Höhe der (kumulierten) Wirtschaftlichkeitslücke(n)		412.023,00 €
Förderbetrag (gem. Zuwendungsbescheid)		370.821,00 €
Beihilfeintensität (staatliche und kommunale Mittel)		100%

2. Grafische Darstellung des Erschließungsgebiets / der Lose inkl. geförderter Infrastruktur

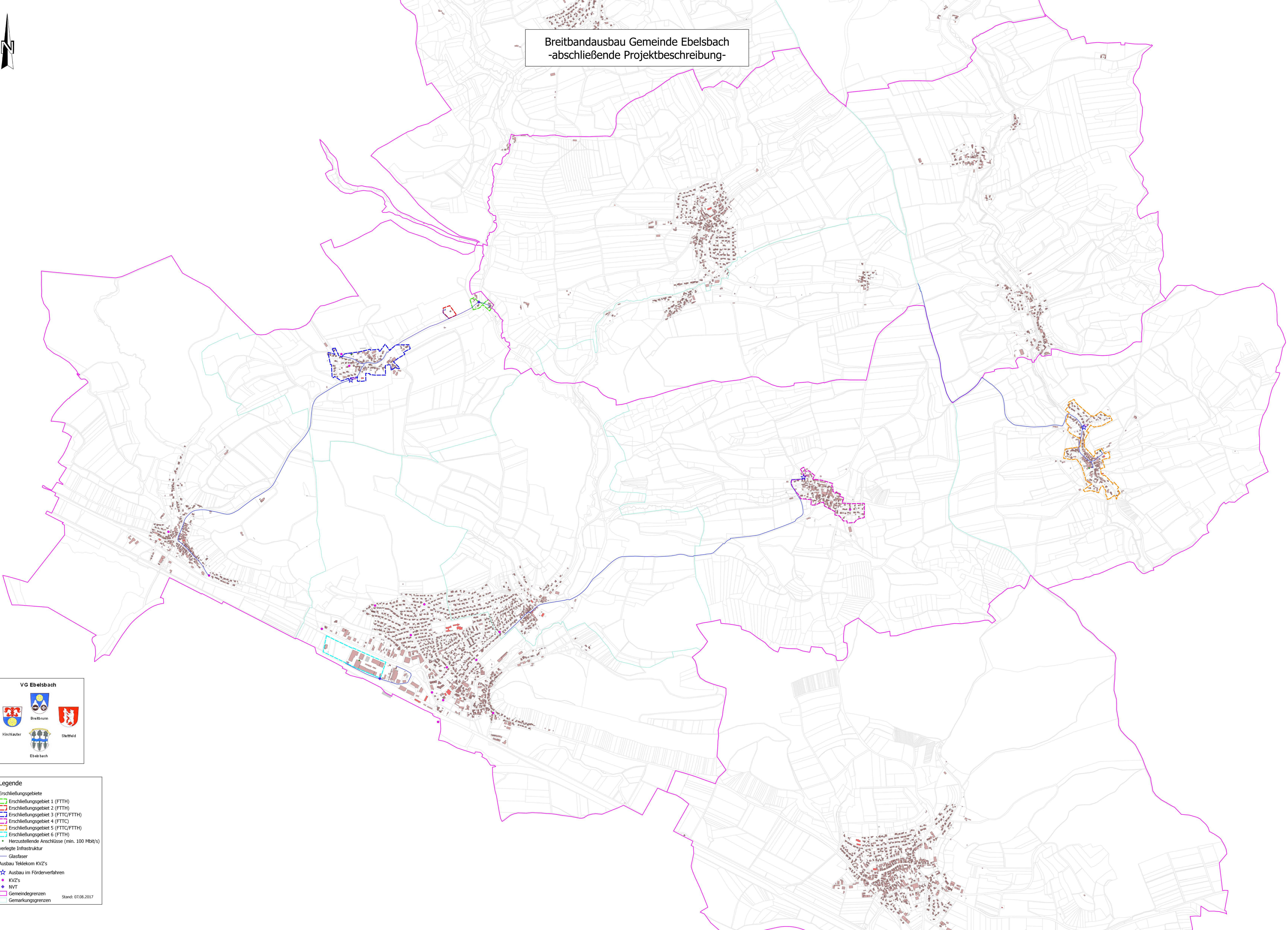
Eine Darstellung des Erschließungsgebiets / der Lose inkl. der geförderten Infrastruktur wurde, entsprechend den Anforderungen des Hinweisdokuments (Punkt 5 der Hinweise zu einzelnen Positionen des Datenblattes), zusammen mit dieser abschließenden Projektbeschreibung an das Bayerische Breitbandzentrum als PDF <u>und</u> in einem GIS-fähigen Format (.shp, .kml/kmz, .dxf) übersandt und befindet sich im Anhang.	ja
---	----

3. Abschließender Hinweis

Alle Inhalte wurden mit größtmöglicher Sorgfalt und nach bestem Wissen und Gewissen erstellt. Die Informationen basieren auf den im Rahmen des Bayerischen Breitbandförderprogramms erstellten Planungsunterlagen zum Breitbandausbau in der o.g. Kommune/Stadt. Das Bayerische Breitbandzentrum übernimmt daher keinerlei Haftung für eventuelle Schäden oder Konsequenzen, die durch die direkte oder indirekte Nutzung der in diesem Dokument enthaltenen Informationen entstehen. Haftungsansprüche gegen das Breitbandzentrum, die durch die Nutzung der Inhalte bzw. durch die Nutzung fehlerhafter und unvollständiger Informationen verursacht wurden, sind grundsätzlich ausgeschlossen, sofern seitens des Breitbandzentrums kein nachweislich vorsätzliches oder grob fahrlässiges Verschulden vorliegt.



Breitbandausbau Gemeinde Ebelsbach
-abschließende Projektbeschreibung-



VG Ebelsbach

Kirchläuter

Breibrunn

Stettfeld

Ebelsbach

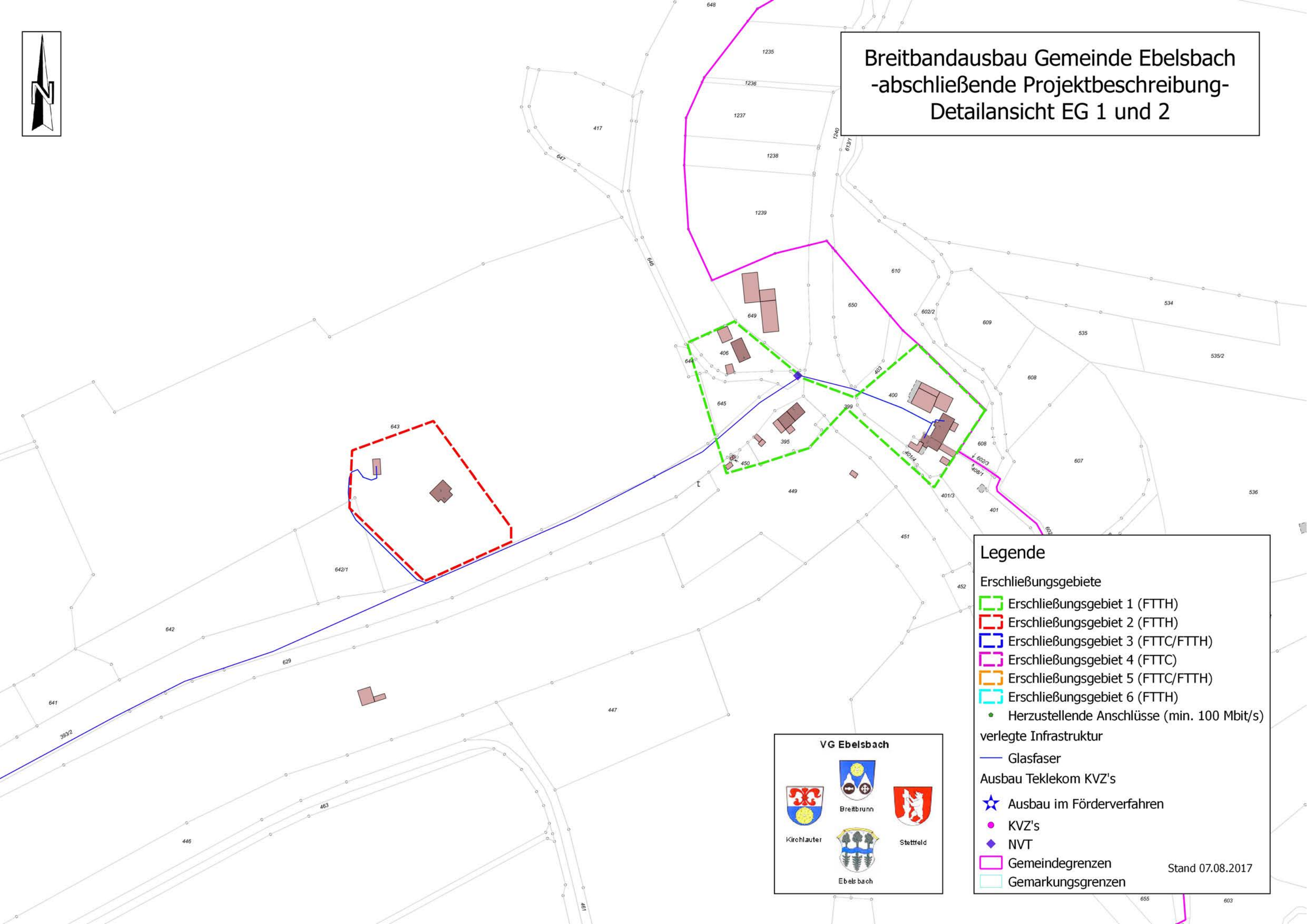
Legende

- Erschließungsgebiete
- Erschließungsgebiet 1 (FTTH)
- Erschließungsgebiet 2 (FTTH)
- Erschließungsgebiet 3 (FTTC/FTTH)
- Erschließungsgebiet 4 (FTTC)
- Erschließungsgebiet 5 (FTTC/FTTH)
- Erschließungsgebiet 6 (FTTH)
- Herzustellende Anschlüsse (min. 100 Mbit/s)
- verlegte Infrastruktur
- Glasfaser
- Ausbau Telekom KVZ's
- Ausbau im Förderverfahren
- KVZ's
- NVT
- Gemeindegrenzen
- Gemarkungsgrenzen

Stand: 07.08.2017



Breitbandausbau Gemeinde Ebelsbach -abschließende Projektbeschreibung- Detailansicht EG 1 und 2



Legende

Erschließungsgebiete

- Erschließungsgebiet 1 (FTTH)
- Erschließungsgebiet 2 (FTTH)
- Erschließungsgebiet 3 (FTTC/FTTH)
- Erschließungsgebiet 4 (FTTC)
- Erschließungsgebiet 5 (FTTC/FTTH)
- Erschließungsgebiet 6 (FTTH)

• Hertzustellende Anschlüsse (min. 100 Mbit/s)

verlegte Infrastruktur

- Glasfaser

Ausbau Telekom KVZ's

- ☆ Ausbau im Förderverfahren
- KVZ's
- ◆ NVT

□ Gemeindegrenzen
□ Gemarkungsgrenzen

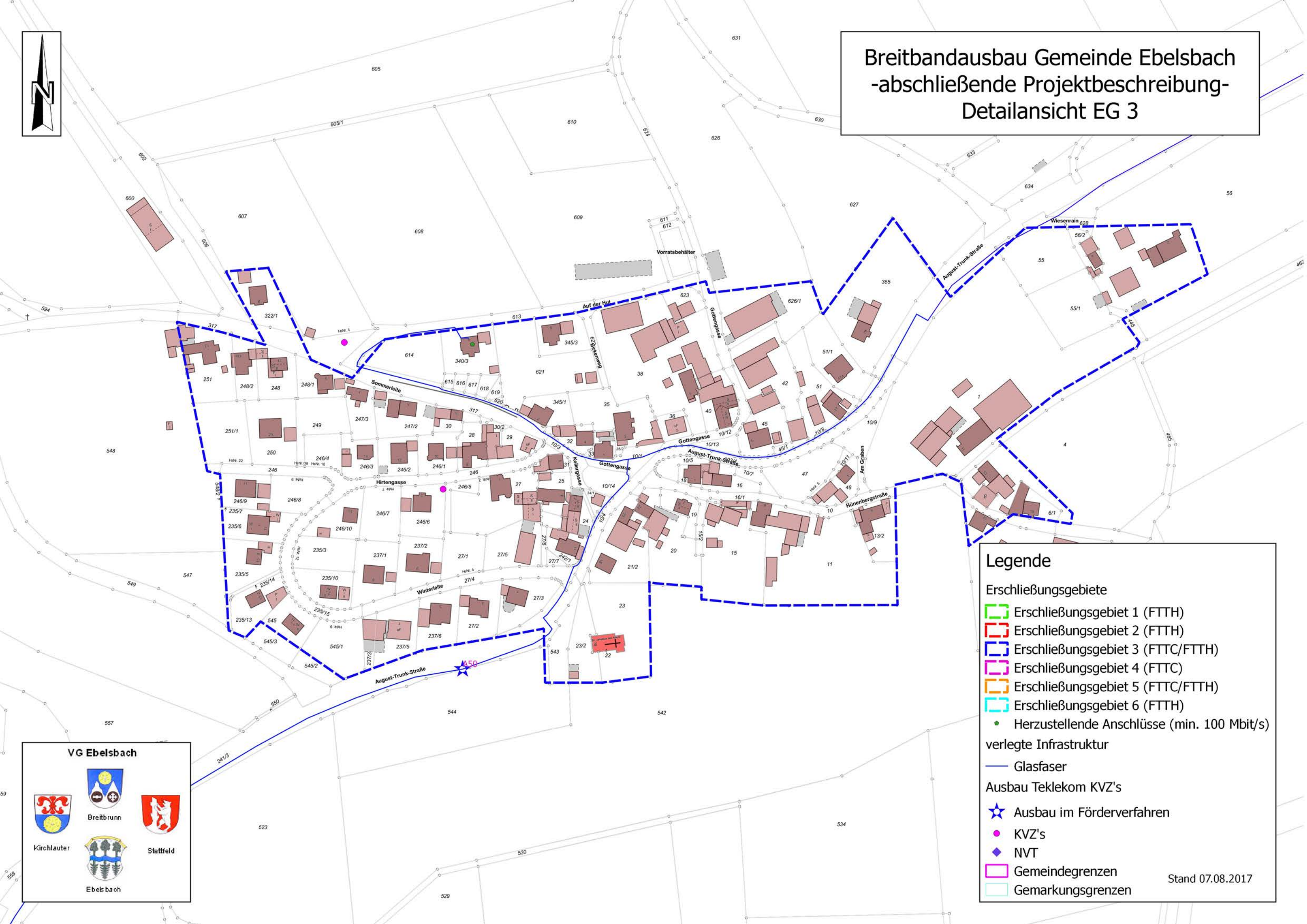
Stand 07.08.2017

VG Ebelsbach

Kirchlauter Breitbrunn Stettfeld
Ebelsbach



Breitbandausbau Gemeinde Ebelsbach -abschließende Projektbeschreibung- Detailansicht EG 3



Legende

Erschließungsgebiete

- ▭ Erschließungsgebiet 1 (FTTH)
- ▭ Erschließungsgebiet 2 (FTTH)
- ▭ Erschließungsgebiet 3 (FTTC/FTTH)
- ▭ Erschließungsgebiet 4 (FTTC)
- ▭ Erschließungsgebiet 5 (FTTC/FTTH)
- ▭ Erschließungsgebiet 6 (FTTH)

● Herzustellende Anschlüsse (min. 100 Mbit/s)

verlegte Infrastruktur

- Glasfaser

Ausbau Telekom KVZ's

- ★ Ausbau im Förderverfahren
- KVZ's
- ◆ NVT

Gemeindegrenzen

Gemarkungsgrenzen

Stand 07.08.2017


VG Ebelsbach


Kirchlauter

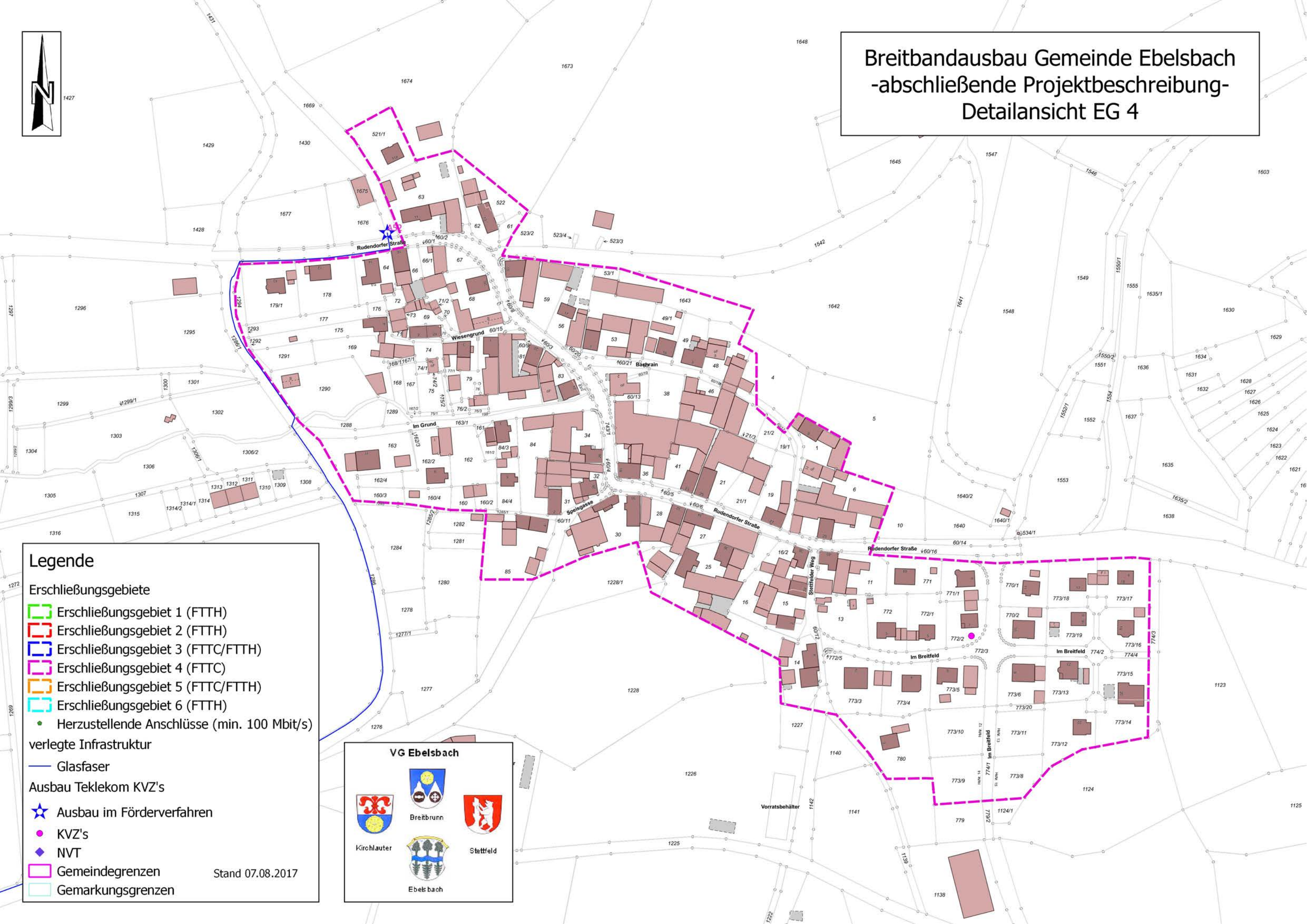

Breitbrunn


Stettfeld


Ebelsbach



Breitbandausbau Gemeinde Ebelsbach -abschließende Projektbeschreibung- Detailansicht EG 4



Legende

Erschließungsgebiete

- Erschließungsgebiet 1 (FTTH)
- Erschließungsgebiet 2 (FTTH)
- Erschließungsgebiet 3 (FTTC/FTTH)
- Erschließungsgebiet 4 (FTTC)
- Erschließungsgebiet 5 (FTTC/FTTH)
- Erschließungsgebiet 6 (FTTH)

Herzustellende Anschlüsse (min. 100 Mbit/s)

verlegte Infrastruktur

- Glasfaser

Ausbau Telekom KVZ's

- Ausbau im Förderverfahren
- KVZ's
- NVT

Gemeindegrenzen

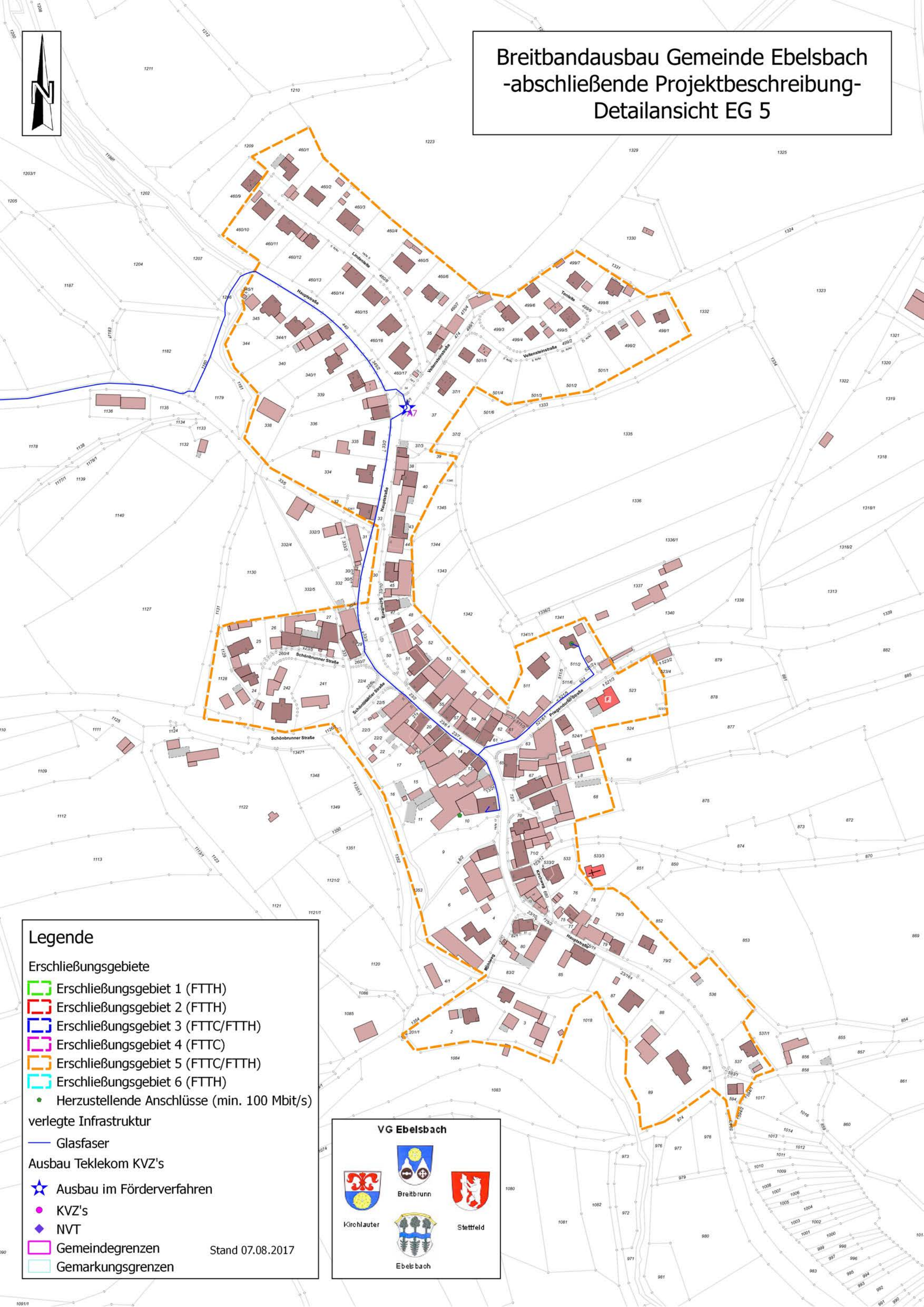
Gemarkungsgrenzen

Stand 07.08.2017

VG Ebelsbach

Kirchlauter	Breitbrunn	Stettfeld
Ebelsbach		

Breitbandausbau Gemeinde Ebelsbach -abschließende Projektbeschreibung- Detailansicht EG 5



Legende

Erschließungsgebiete

- Erschließungsgebiet 1 (FTTH)
- Erschließungsgebiet 2 (FTTH)
- Erschließungsgebiet 3 (FTTC/FTTH)
- Erschließungsgebiet 4 (FTTC)
- Erschließungsgebiet 5 (FTTC/FTTH)
- Erschließungsgebiet 6 (FTTH)
- Herzustellende Anschlüsse (min. 100 Mbit/s)

verlegte Infrastruktur

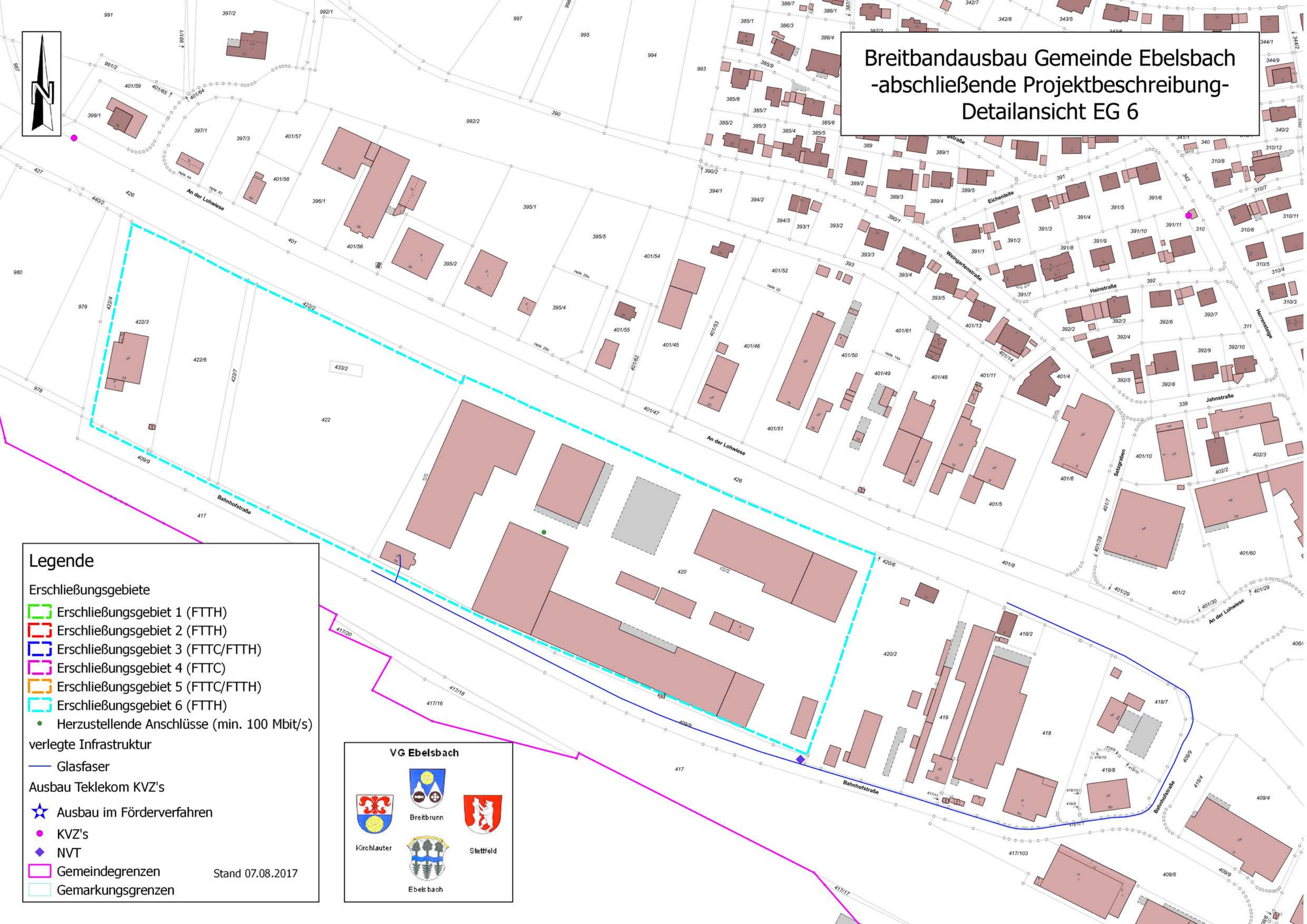
- Glasfaser
- Ausbau Teklekom KVZ's
- ★ Ausbau im Förderverfahren
- KVZ's
- ◆ NVT

- Gemeindegrenzen
- Gemarkungsgrenzen

Stand 07.08.2017



Breitbandausbau Gemeinde Ebelsbach -abschließende Projektbeschreibung- Detailansicht EG 6



Legende

Erschließungsgebiete

- Erschließungsgebiet 1 (FTTH)
- Erschließungsgebiet 2 (FTTH)
- Erschließungsgebiet 3 (FTTC/FTTH)
- Erschließungsgebiet 4 (FTTC)
- Erschließungsgebiet 5 (FTTC/FTTH)
- Erschließungsgebiet 6 (FTTH)
- Herzustellende Anschlüsse (min. 100 Mbit/s)

verlegte Infrastruktur

- Glasfaser

Ausbau Telekom KVZ's

- ★ Ausbau im Förderverfahren
- KVZ's
- ◆ NVT

Gemeindegrenzen

Gemarkungsgrenzen

Stand 07.08.2017

VG Ebelsbach

		
Kirchlauter	Breitbrunn	Stettfeld
		
Ebelsbach		