

Name der Kommune (Gemeinde/Stadt)	Auerbach i.d.OPf., St	
Amtlicher Gemeindeschlüssel (AGS)		09371113
Ansprechpartner Kommune (Breitbandpate)	Herr Uwe Lindner	
Landkreis	Amberg-Sulzbach	
Regierungsbezirk	Oberpfalz	

Abschließende Projektbeschreibung

Name Erschließungsgebiet:	Erschließungsgebiet Auerbach i.d.Opf.
Ausbauender Netzbetreiber:	NGN Fiber Network KG

Folgende Felder sind nur bei Einteilung des Erschließungsgebiets in mehrere Lose auszufüllen:

Name Los 1:	
Ausbauender Netzbetreiber 1:	
Name Los 2:	
Ausbauender Netzbetreiber 2:	
Name Los 3:	
Ausbauender Netzbetreiber 3:	
Name Los 4:	
Ausbauender Netzbetreiber 4:	
Name Los 5:	
Ausbauender Netzbetreiber 5:	

Datum 08.02.2018

Abschließende Projektbeschreibung gemäß Ziffer 9 der Richtlinie zur Förderung des Aufbaus von Hochgeschwindigkeitsnetzen im Freistaat Bayern (BbR)

Kumulierte Informationen zu dem oben genannten Erschließungsgebiet / zu den oben genannten Losen

1. Informationen zum Projekt gem. Ziffer 9 BbR

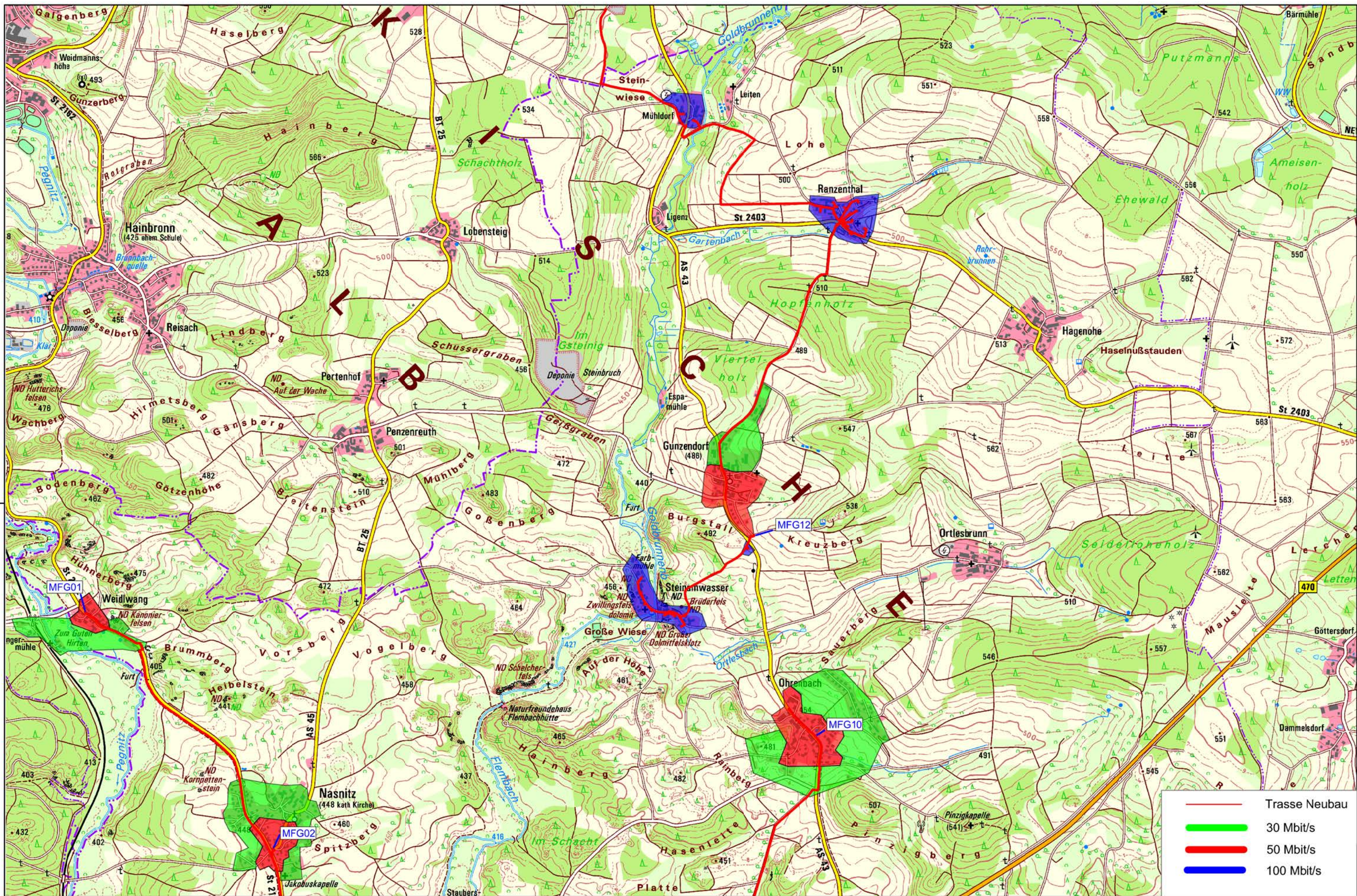
Art des Ausbaus	FTTC	
Vorleistungsprodukte nach Ziffer 9 BbR i.V.m. 5.2 BbR nach ABI C 2013 25/1 (bitte bestätigen Sie nur Zugangsvarianten zu Vorleistungsprodukten passend zur Art des von Ihnen gewählten Ausbaus)	FTTC	Bestätigung
	Zugang zu Leerrohren	ja
	entbündelter Zugang zum KVz	ja
	Bitstromzugang	ja
	FTTB/FTTH	
	Zugang zu Leerrohren	ja
	Zugang zu unbeschalteten Glasfaserleitung	ja
	entbündelter Zugang zum Teilnehmeranschluss	ja
	Bitstromzugang	ja
	Kabelnetz	
	Zugang zu Leerrohren	
	Bitstromzugang	
	Passive Netzinfrastruktur (nur bei FFTX/Kabel -Ausbau)	
	Zugang zu Leerrohren	ja
	Zugang zu unbeschalteten Glasfaserleitung	ja
	entbündelter Zugang zum Teilnehmeranschluss	ja
	Mobile/Drahtlose Netze	
	Bitstromzugang	
	gemeinsame Nutzung der physischen Masten	
	Zugang zu Backhaulnetzen	
Satelitenplattform		
Bitstromzugang		
Falls im Falle nicht regulierter Anbieter Preise zu Vorleistungsprodukten bekannt sind, geben Sie diese bitte hier ein:	Name des Produkts	Preis in €
Höhe der (kumulierten) Wirtschaftlichkeitslücke(n)		1.228.491,00 €
Förderbetrag (gem. Zuwendungsbescheid)		900.000,00 €
Beihilfeintensität (staatliche und kommunale Mittel)		100%

2. Grafische Darstellung des Erschließungsgebiets / der Lose inkl. geförderter Infrastruktur

Eine Darstellung des Erschließungsgebiets / der Lose <u>inkl. der geförderten Infrastruktur</u> wurde, entsprechend den Anforderungen des Hinweisdokuments (Punkt 5 der Hinweise zu einzelnen Positionen des Datenblattes), zusammen mit dieser abschließenden Projektbeschreibung an das Bayerische Breitbandzentrum als PDF <u>und</u> in einem GIS-fähigen Format (.shp, .kml/kmz, .dxf) übersandt und befindet sich im Anhang.	ja
--	----

3. Abschließender Hinweis

Alle Inhalte wurden mit größtmöglicher Sorgfalt und nach bestem Wissen und Gewissen erstellt. Die Informationen basieren auf den im Rahmen des Bayerischen Breitbandförderprogramms erstellten Planungsunterlagen zum Breitbandausbau in der o.g. Kommune/Stadt. Das Bayerische Breitbandzentrum übernimmt daher keinerlei Haftung für eventuelle Schäden oder Konsequenzen, die durch die direkte oder indirekte Nutzung der in diesem Dokument enthaltenen Informationen entstehen. Haftungsansprüche gegen das Breitbandzentrum, die durch die Nutzung der Inhalte bzw. durch die Nutzung fehlerhafter und unvollständiger Informationen verursacht wurden, sind grundsätzlich ausgeschlossen, sofern seitens des Breitbandzentrums kein nachweislich vorsätzliches oder grob fahrlässiges Verschulden vorliegt.



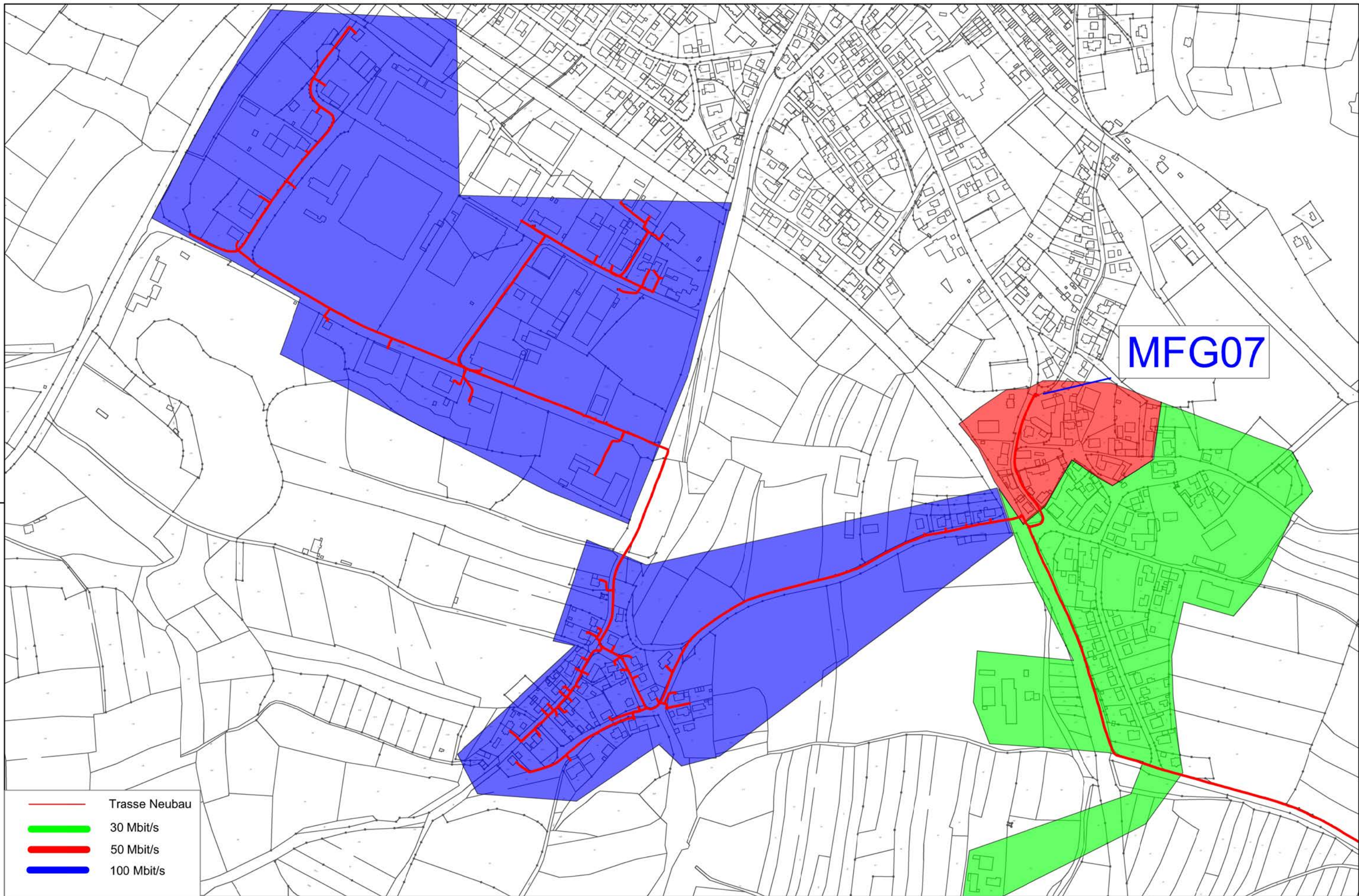
süc//dacor GmbH
Schillerplatz 1
96450 Coburg



NGN Fibernetwork KG
Hauptstraße 15
97633 Aubstadt

Breitbandausbau Bayern
Netzausbau Auerbach
Übersichtsplan Mbits 1

Bezeichnung:	Bestand	gezeichnet:	ngn dg
Maßstab:	1:20.000	Datum:	08/2017
Dateiname:	Bestandsdokumentation Auerbach	geprüft:	ngn ab
Blatt:	Übersicht Erschließungsgebiete	Datum:	08/2017



MFG07

- Trasse Neubau
- 30 Mbit/s
- 50 Mbit/s
- 100 Mbit/s



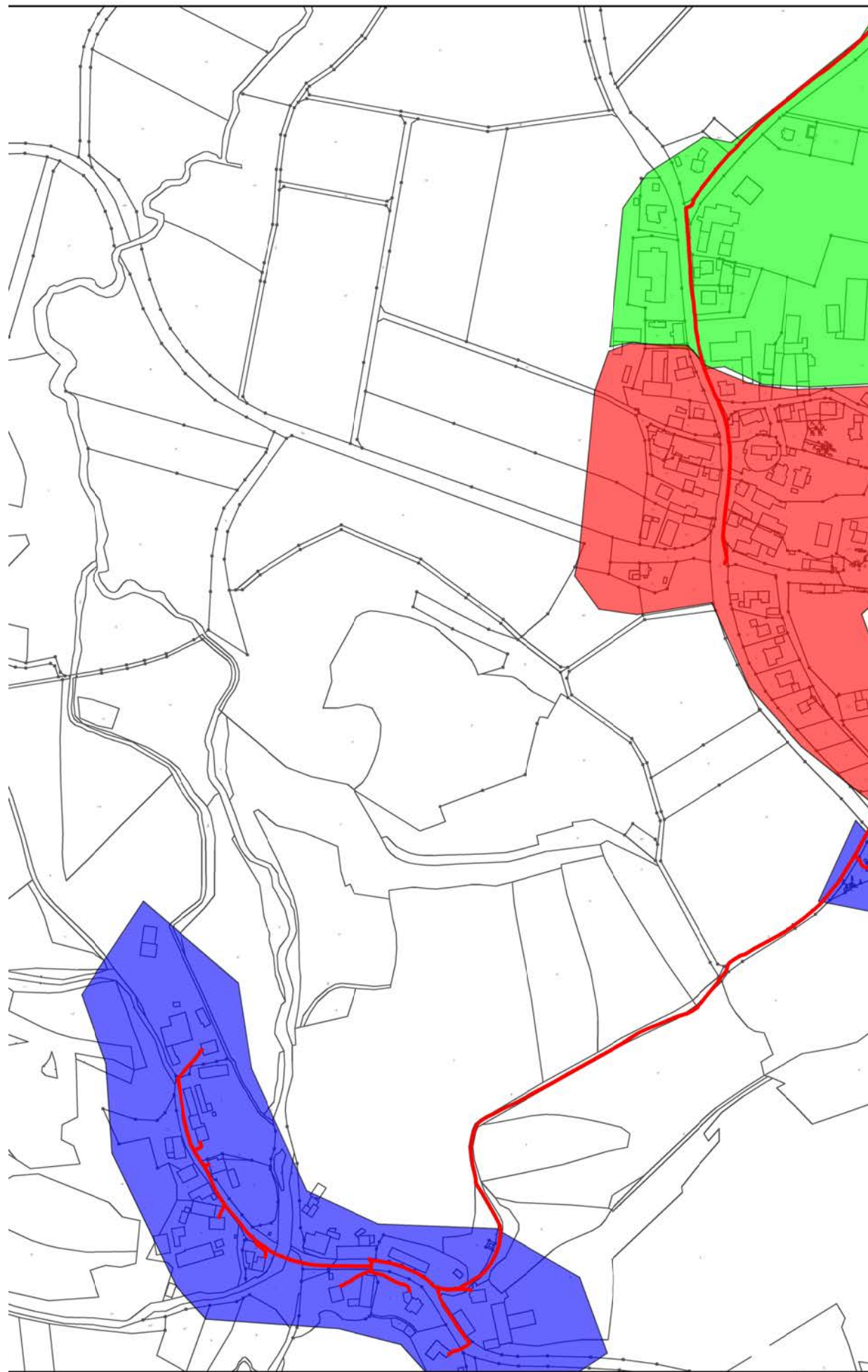
süc//dacor GmbH
Schillerplatz 1
96450 Coburg



NGN Fibernetwork KG
Hauptstraße 15
97633 Aubstadt

Breitbandausbau Bayern
Netzausbau Auerbach
Übersichtsplan
Auerbach - Sand - Welluck

Bezeichnung:	Bestand	gezeichnet:	ngn dg
Maßstab:	ohne	Datum:	05/2018
Dateiname:	Bestandsdokumentation Auerbach	geprüft:	ngn ab
Blatt:	Übersicht Auerbach - Sand - Welluck	Datum:	05/2018

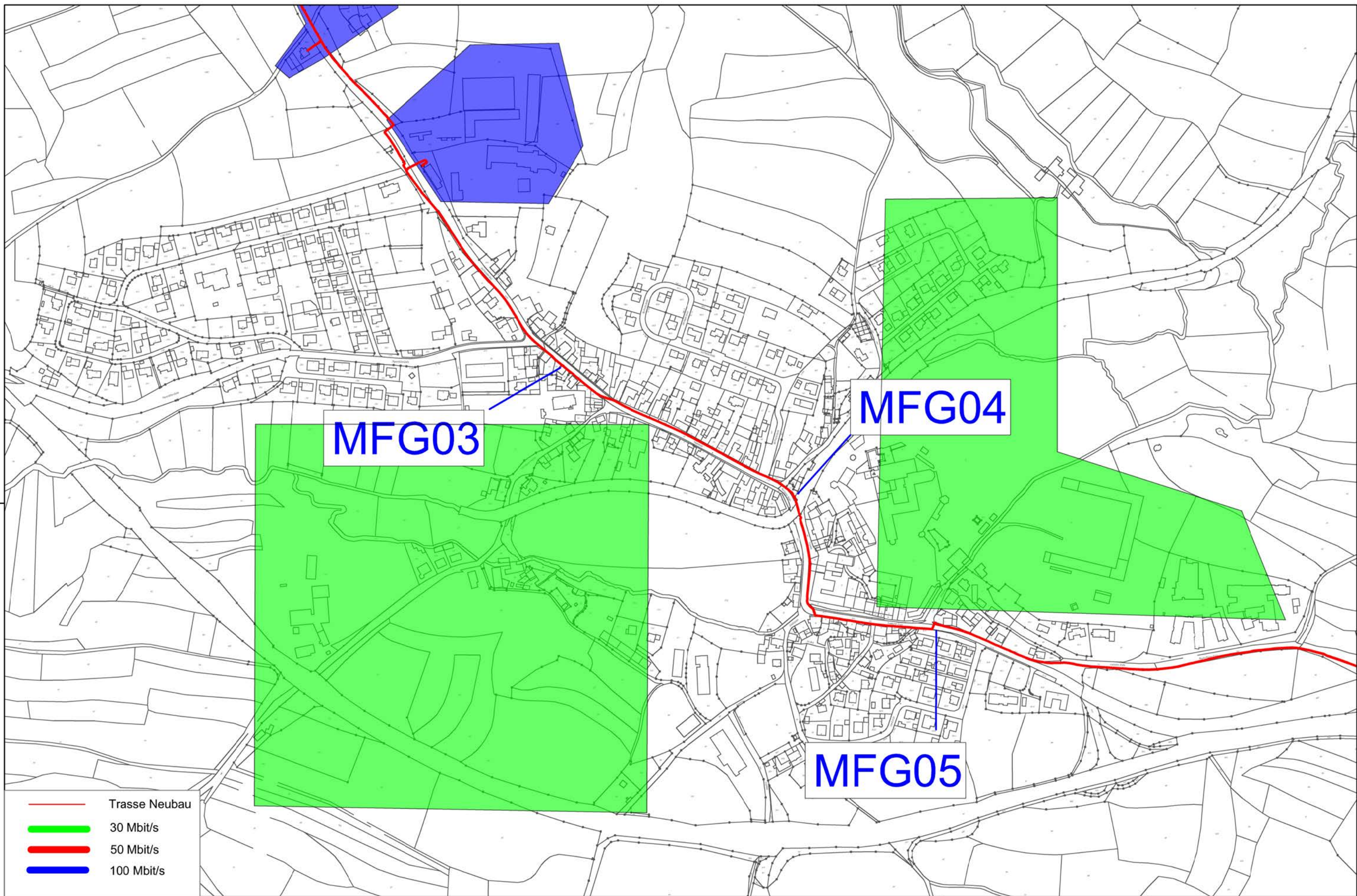


c//dacor GmbH
Hillerplatz 1
450 Coburg



NGN Fibernetwork KG
Hauptstraße 15
97633 Aubstadt

Breitl
Ne
Gunz



- Trasse Neubau
- 30 Mbit/s
- 50 Mbit/s
- 100 Mbit/s



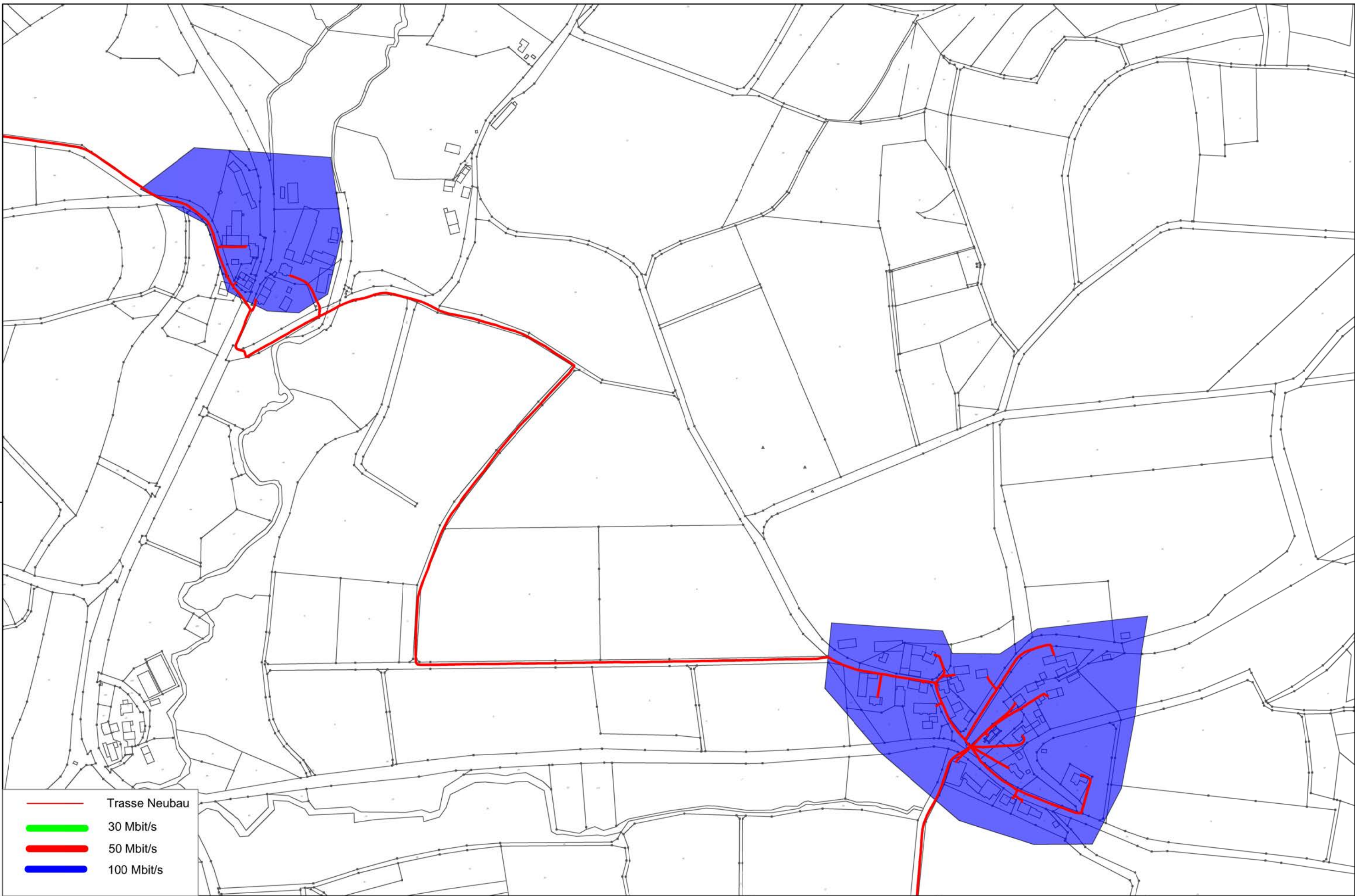
süc//dacor GmbH
 Schillerplatz 1
 96450 Coburg



NGN Fibernetwork KG
 Hauptstraße 15
 97633 Aubstadt

Breitbandausbau Bayern
 Netzausbau Auerbach
 Übersichtsplan
 Michelfeld

Bezeichnung:	Bestand	gezeichnet:	ngn dg
Maßstab:	ohne	Datum:	05/2018
Dateiname:	Bestandsdokumentation Auerbach	geprüft:	ngn ab
Blatt:	Übersicht Michelfeld	Datum:	05/2018



- Trasse Neubau
- 30 Mbit/s
- 50 Mbit/s
- 100 Mbit/s



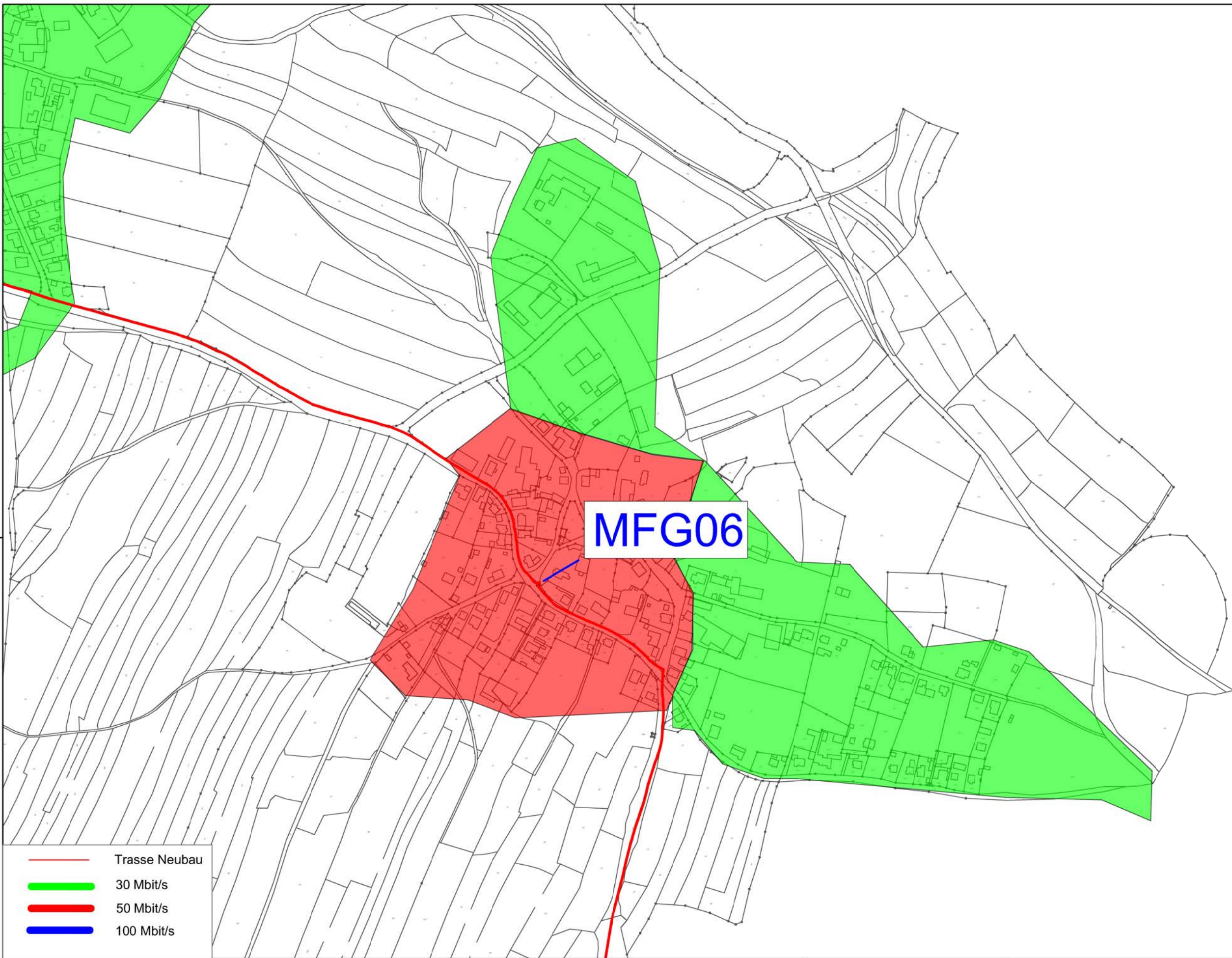
süc//dacor GmbH
Schillerplatz 1
96450 Coburg



NGN Fibernetwork KG
Hauptstraße 15
97633 Aubstadt

Breitbandausbau Bayern
Netzausbau Auerbach
Übersichtsplan
Mühdorf - Ranzenthal

Bezeichnung:	Bestand	gezeichnet:	ngn dg
Maßstab:	ohne	Datum:	05/2018
Dateiname:	Bestandsdokumentation Auerbach	geprüft:	ngn ab
Blatt:	Übersicht Mühdorf/Ranzenthal	Datum:	05/2018



MFG06

- Trasse Neubau
- 30 Mbit/s
- 50 Mbit/s
- 100 Mbit/s



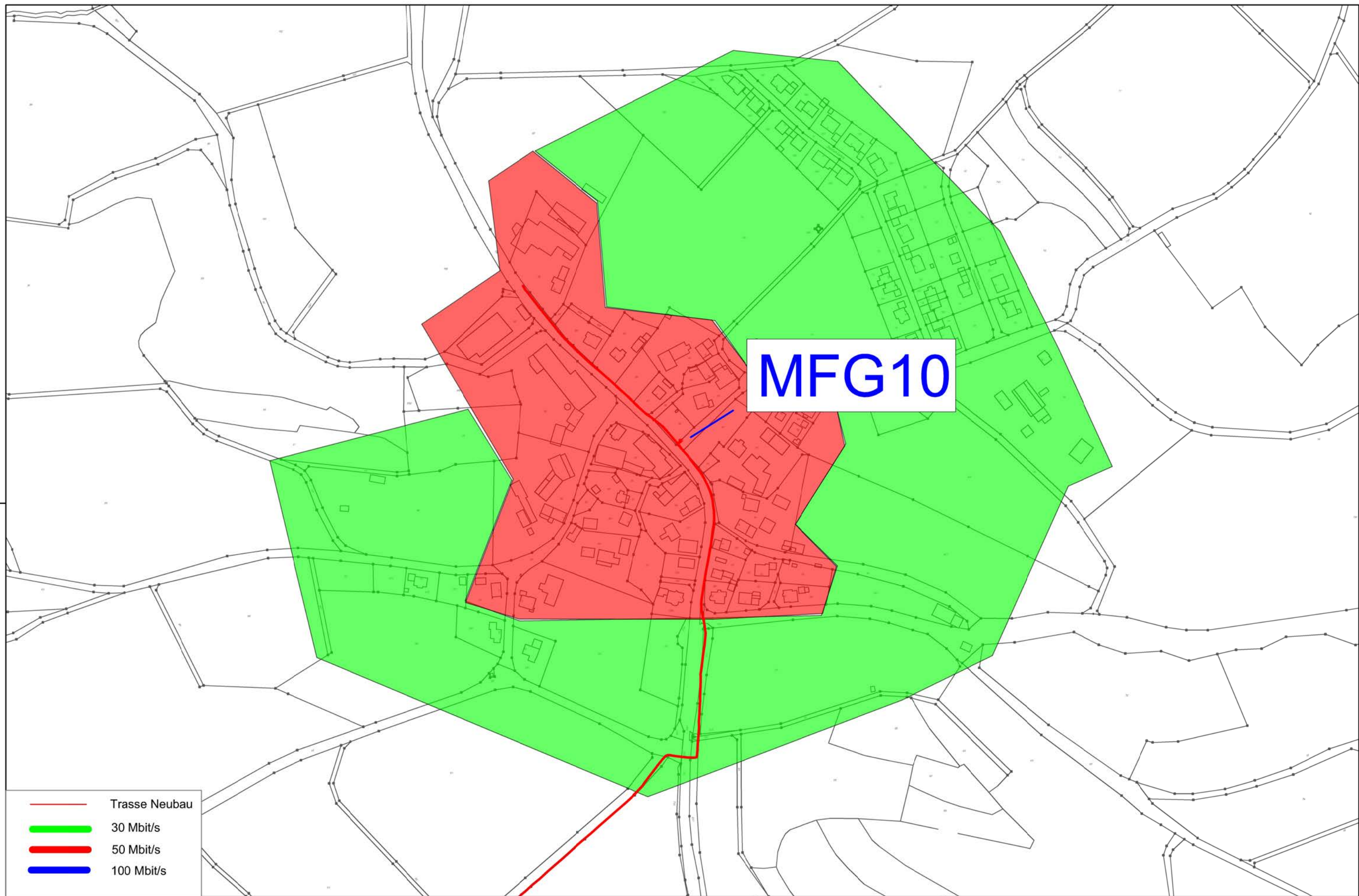
süc//dacor GmbH
 Schillerplatz 1
 96450 Coburg



NGN Fibernetwork KG
 Hauptstraße 15
 97633 Aubstadt

Breitbandausbau Bayern
 Netzausbau Auerbach
 Übersichtsplan
 Nitzlbuch

Bezeichnung: Bestand	gezeichnet: ngn dg
Maßstab: ohne	Datum: 05/2018
Dateiname: Bestandsdokumentation Auerbach	geprüft: ngn ab
Blatt: Übersicht Nitzlbuch	Datum: 05/2018



MFG10

- Trasse Neubau
- 30 Mbit/s
- 50 Mbit/s
- 100 Mbit/s



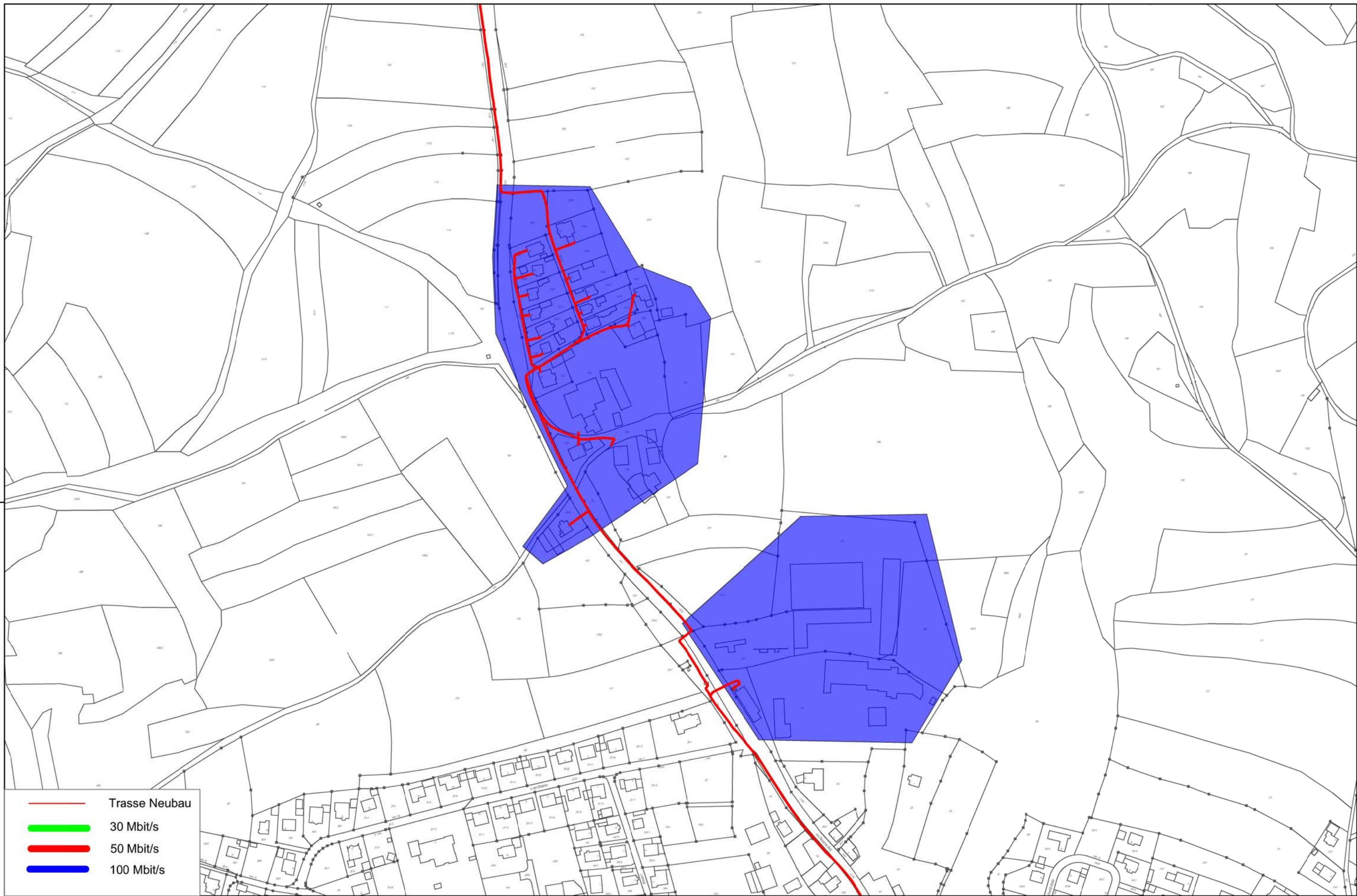
süc//dacor GmbH
 Schillerplatz 1
 96450 Coburg



NGN Fibernetwork KG
 Hauptstraße 15
 97633 Aubstadt

Breitbandausbau Bayern
 Netzausbau Auerbach
 Übersichtsplan
 Ohrenbach

Bezeichnung:	Bestand	gezeichnet:	ngn dg
Maßstab:	ohne	Datum:	05/2018
Dateiname:	Bestandsdokumentation Auerbach	geprüft:	ngn ab
Blatt:	Übersicht Ohrenbach	Datum:	05/2018



- Trasse Neubau
- 30 Mbit/s
- 50 Mbit/s
- 100 Mbit/s



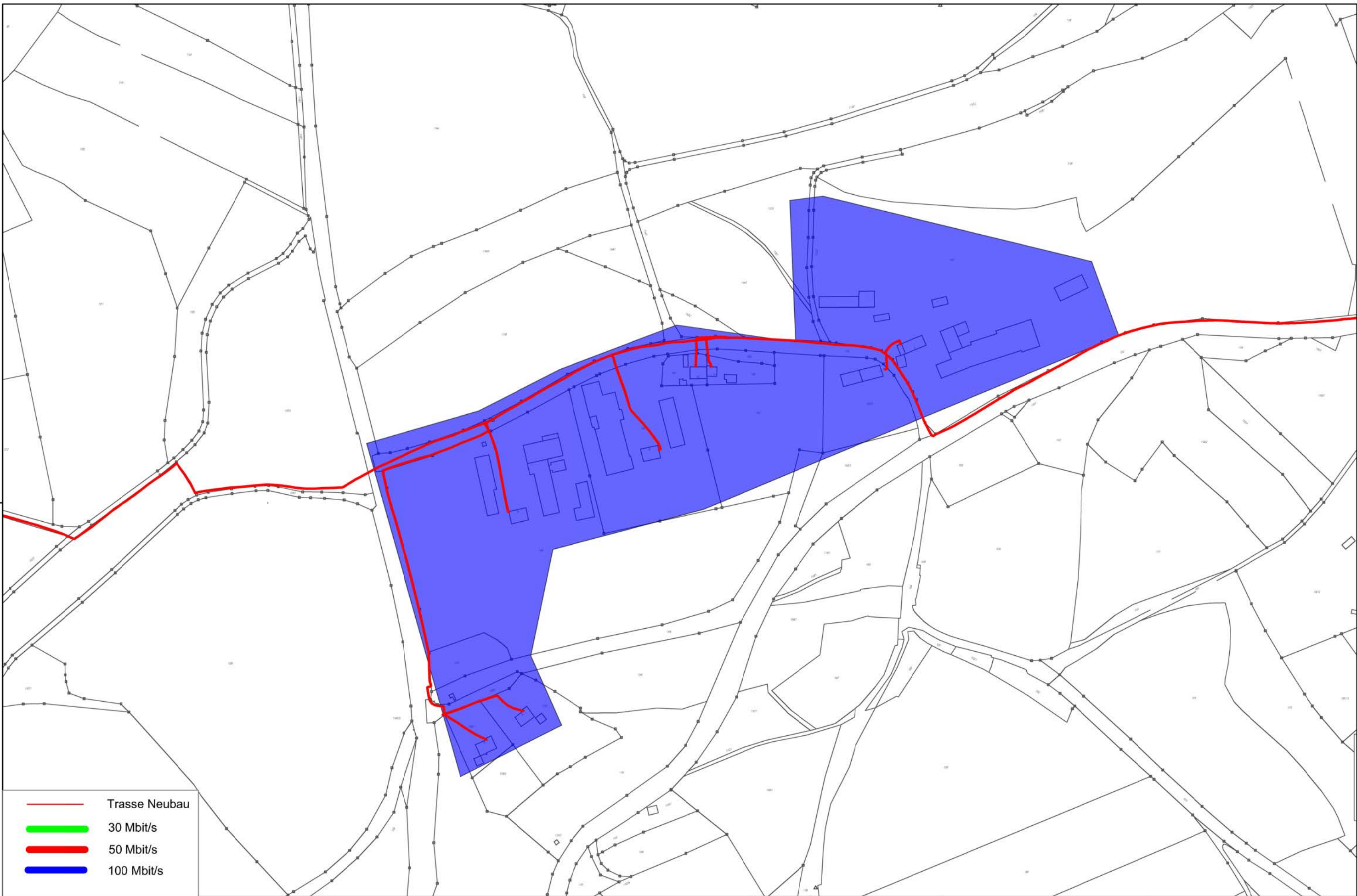
süc//dacor GmbH
 Schillerplatz 1
 96450 Coburg



NGN Fibernetwork KG
 Hauptstraße 15
 97633 Aubstadt

Breitbandausbau Bayern
 Netzausbau Auerbach
 Übersichtsplan
 Pferrach-Michelfeld

Bezeichnung: Bestand	gezeichnet: ngn dg
Maßstab: ohne	Datum: 04/2018
Dateiname: Bestandsdokumentation Auerbach	geprüft: ngn ab
Blatt: Übersicht Pferrach/Michelfeld	Datum: 04/2018



- Trasse Neubau
- 30 Mbit/s
- 50 Mbit/s
- 100 Mbit/s



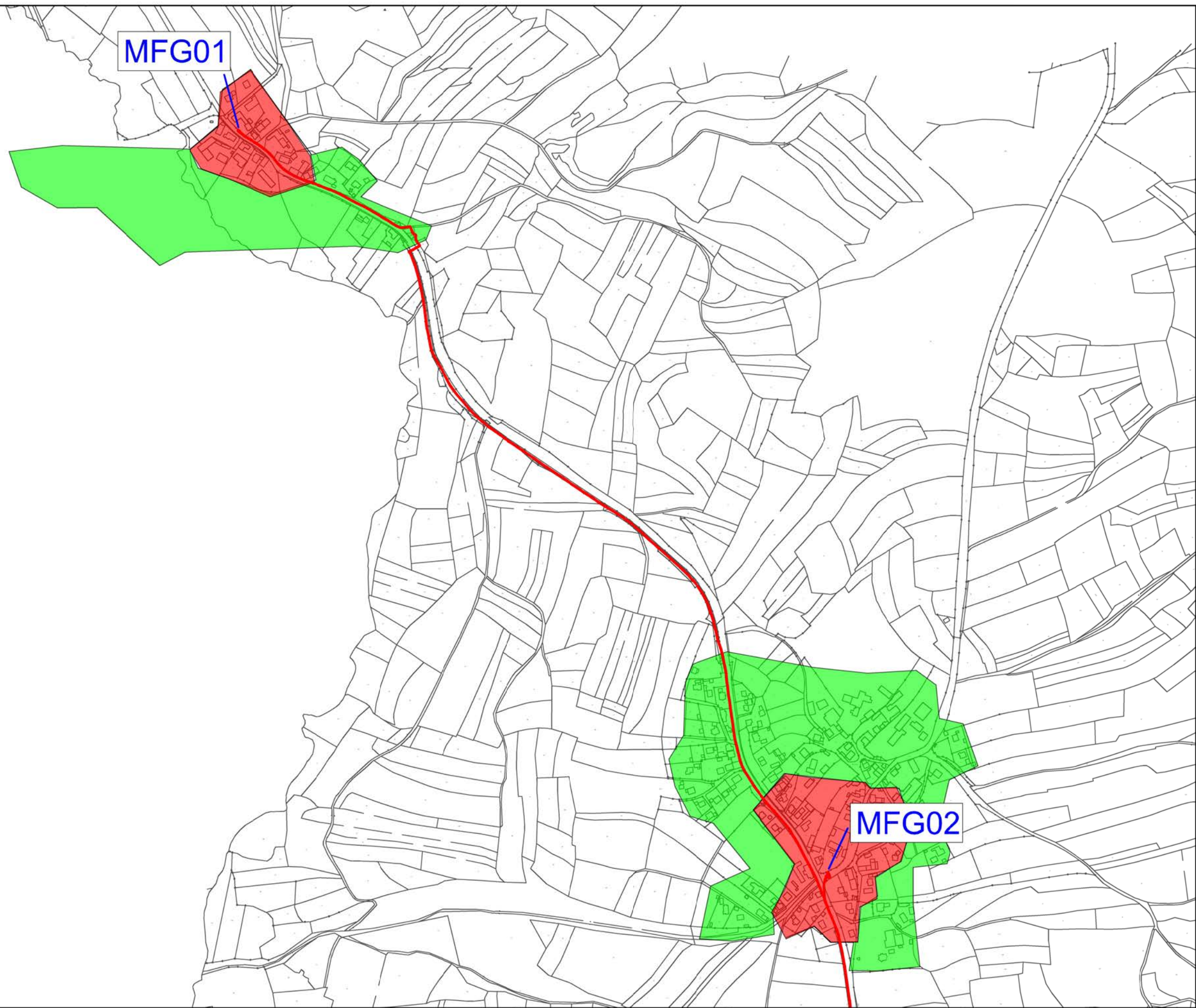
süc//dacor GmbH
 Schillerplatz 1
 96450 Coburg




NGN Fibernetwork KG
 Hauptstraße 15
 97633 Aubstadt

Breitbandausbau Bayern
 Netzausbau Auerbach
 Übersichtsplan
 Reichenbach

Bezeichnung: Bestand	gezeichnet: ngn dg
Maßstab: ohne	Datum: 03/2018
Dateiname: Bestandsdokumentation Auerbach	geprüft: ngn ab
Blatt: Übersicht Reichenbach	Datum: 03/2018



-  Trasse Neubau
-  30 Mbit/s
-  50 Mbit/s
-  100 Mbit/s



süc//dacor GmbH
Schillerplatz 1
96450 Coburg



NGN Fibernetwork KG
Hauptstraße 15
97633 Aubstadt

Breitbandausbau Bayern
Netzausbau Auerbach
Übersichtsplan
Weidlwang - Nasnitz

Bezeichnung:	Bestand	gezeichnet:	ngn dg
Maßstab:	ohne	Datum:	05/2018
Dateiname:	Bestandsdokumentation Auerbach	geprüft:	ngn ab
Blatt:	Übersicht Weidlwang - Nasnitz	Datum:	05/2018