

Name der Kommune (Gemeinde/Stadt)	Bockhorn	
Amtlicher Gemeindeschlüssel (AGS)		09177113
Landkreis	Erding	
Regierungsbezirk	Oberbayern	

## Abschließende Projektbeschreibung

Name Erschließungsgebiet:

Eschlbach, Haselbach-Tankham, Neukirchen-Flanning, GWG Unterstrogn

Ausbauender Netzbetreiber:

Telekom Deutschland GmbH

**Folgende Felder sind nur bei Einteilung des Erschließungsgebiets in mehrere Lose auszufüllen:**

Name Los 1:

Ausbauender Netzbetreiber 1:

Name Los 2:

Ausbauender Netzbetreiber 2:

Name Los 3:

Ausbauender Netzbetreiber 3:

Name Los 4:

Ausbauender Netzbetreiber 4:

Name Los 5:

Ausbauender Netzbetreiber 5:

**Datum**

10.12.2018

Abschließende Projektbeschreibung gemäß Ziffer 9 der Richtlinie zur Förderung des Aufbaus von Hochgeschwindigkeitsnetzen im Freistaat Bayern (BbR)

Kumulierte Informationen zu dem oben genannten Erschließungsgebiet / zu den oben genannten Losen

## 1. Informationen zum Projekt gem. Ziffer 9 BbR

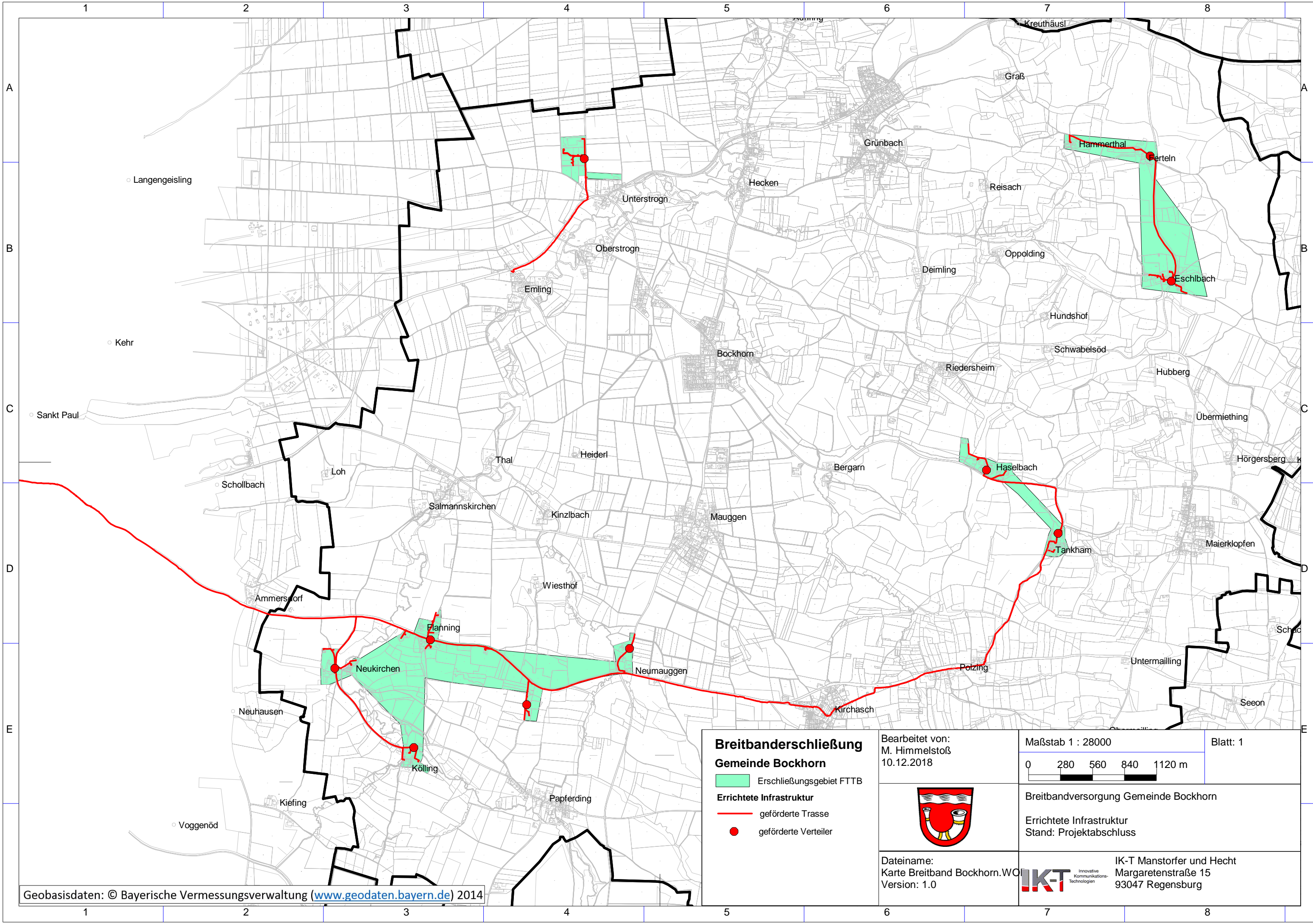
Art des Ausbaus	FTTB-H	
Vorleistungsprodukte nach Ziffer 9 BbR i.V.m. 5.2 BbR nach ABI C 2013 25/1 (bitte bestätigen Sie nur Zugangsvarianten zu Vorleistungsprodukten passend zur Art des von Ihnen gewählten Ausbaus)	<b>FTTC</b>	<b>Bestätigung</b>
	Zugang zu Leerrohren	nein
	entbündelter Zugang zum KVz	nein
	Bitstromzugang	nein
	<b>FTTB/FTTH</b>	
	Zugang zu Leerrohren	ja
	Zugang zu unbeschalteten Glasfaserleitung	ja
	entbündelter Zugang zum Teilnehmeranschluss	ja
	Bitstromzugang	ja
	<b>Kabelnetz</b>	
	Zugang zu Leerrohren	nein
	Bitstromzugang	nein
	<b>Passive Netzinfrastruktur</b> (nur bei FTTX/Kabel -Ausbau)	
	Zugang zu Leerrohren	ja
	Zugang zu unbeschalteten Glasfaserleitung	ja
	entbündelter Zugang zum Teilnehmeranschluss	ja
	<b>Mobile/Drahtlose Netze</b>	
	Bitstromzugang	nein
	gemeinsame Nutzung der physischen Masten	nein
	Zugang zu Backhaulnetzen	nein
<b>Satelitenplattform</b>		
Bitstromzugang	nein	
Falls im Falle nicht regulierter Anbieter Preise zu Vorleistungsprodukten bekannt sind, geben Sie diese bitte hier ein:	Name des Produkts	Preis in €
Höhe der (kumulierten) Wirtschaftlichkeitslücke(n)		677.850,00 €
Förderbetrag (gem. Zuwendungsbescheid)		542.280,00 €
Beihilfeintensität (staatliche und kommunale Mittel)		100%

## 2. Grafische Darstellung des Erschließungsgebiets / der Lose inkl. geförderter Infrastruktur

Eine Darstellung des Erschließungsgebiets / der Lose <u>inkl. der geförderten Infrastruktur</u> wurde, entsprechend den Anforderungen des Hinweisdokuments (Punkt 5 der Hinweise zu einzelnen Positionen des Datenblattes), zusammen mit dieser abschließenden Projektbeschreibung an das Bayerische Breitbandzentrum als PDF <u>und</u> in einem GIS-fähigen Format (.shp, .kml/kmz, .dxf) übersandt und befindet sich im Anhang.	ja
--	----

## 3. Abschließender Hinweis

Alle Inhalte wurden mit größtmöglicher Sorgfalt und nach bestem Wissen und Gewissen erstellt. Die Informationen basieren auf den im Rahmen des Bayerischen Breitbandförderprogramms erstellten Planungsunterlagen zum Breitbandausbau in der o.g. Kommune/Stadt. Das Bayerische Breitbandzentrum übernimmt daher keinerlei Haftung für eventuelle Schäden oder Konsequenzen, die durch die direkte oder indirekte Nutzung der in diesem Dokument enthaltenen Informationen entstehen. Haftungsansprüche gegen das Breitbandzentrum, die durch die Nutzung der Inhalte bzw. durch die Nutzung fehlerhafter und unvollständiger Informationen verursacht wurden, sind grundsätzlich ausgeschlossen, sofern seitens des Breitbandzentrums kein nachweislich vorsätzliches oder grob fahrlässiges Verschulden vorliegt.
---




**Breitbanderschließung**  
**Gemeinde Bockhorn**

- Erschließungsgebiet FTTB
- geförderte Trasse
- geförderte Verteiler

Bearbeitet von:  
M. Himmelstoß  
10.12.2018

Maßstab 1 : 28000  
0 280 560 840 1120 m

Blatt: 1

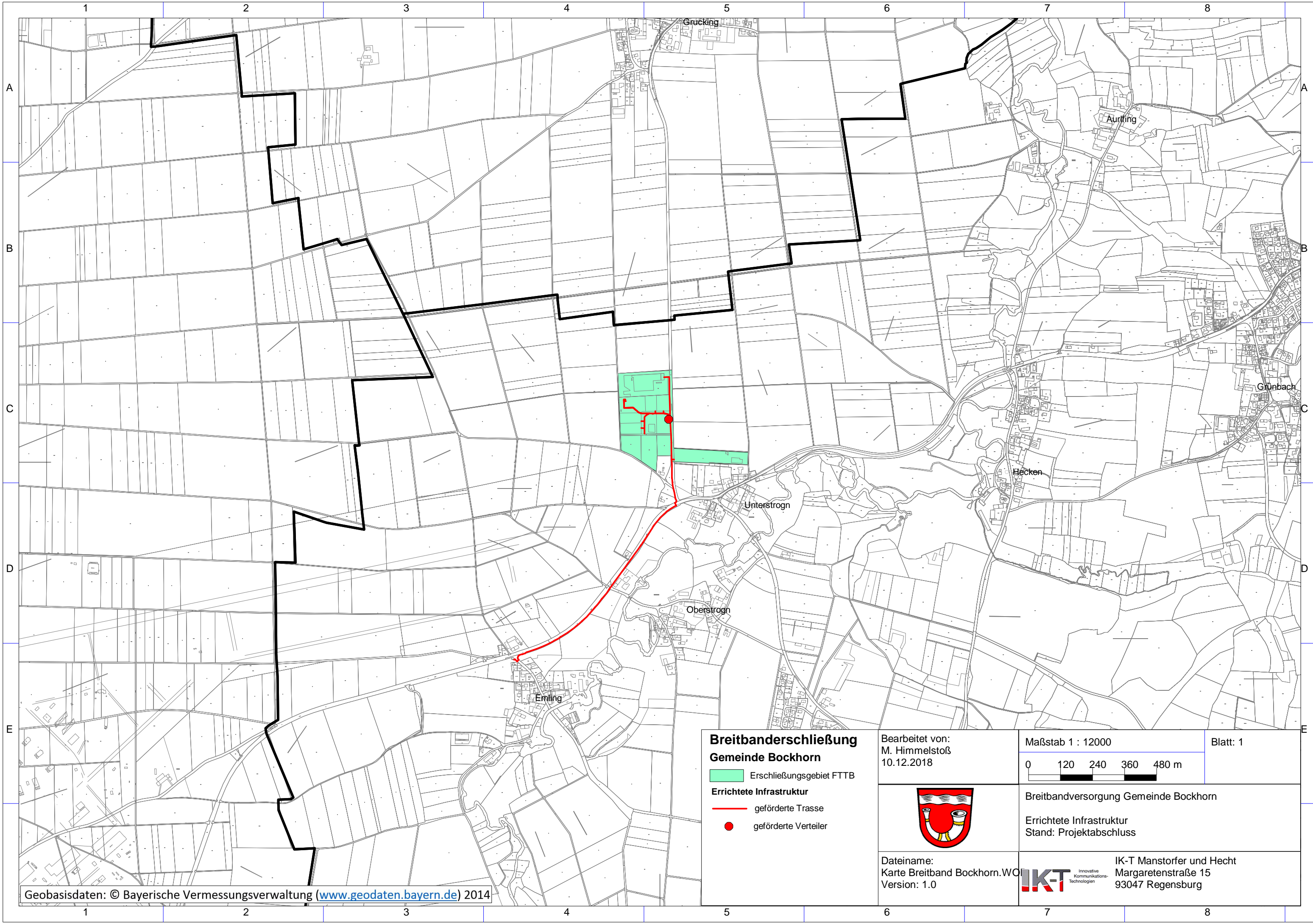


Breitbandversorgung Gemeinde Bockhorn  
Errichtete Infrastruktur  
Stand: Projektabschluss

Dateiname:  
Karte Breitband Bockhorn.WC  
Version: 1.0

**IKT** Innovative  
Kommunikations-  
Technologien  
IK-T Manstorfer und Hecht  
Margaretenstraße 15  
93047 Regensburg





Geobasisdaten: © Bayerische Vermessungsverwaltung ([www.geodaten.bayern.de](http://www.geodaten.bayern.de)) 2014

- Breitbanderschließung  
Gemeinde Bockhorn**
- Erschließungsgebiet FTTB
  - Errichtete Infrastruktur**
  - geförderte Trasse
  - geförderte Verteiler

Bearbeitet von:  
M. Himmelstoß  
10.12.2018

Maßstab 1 : 12000  
0 120 240 360 480 m

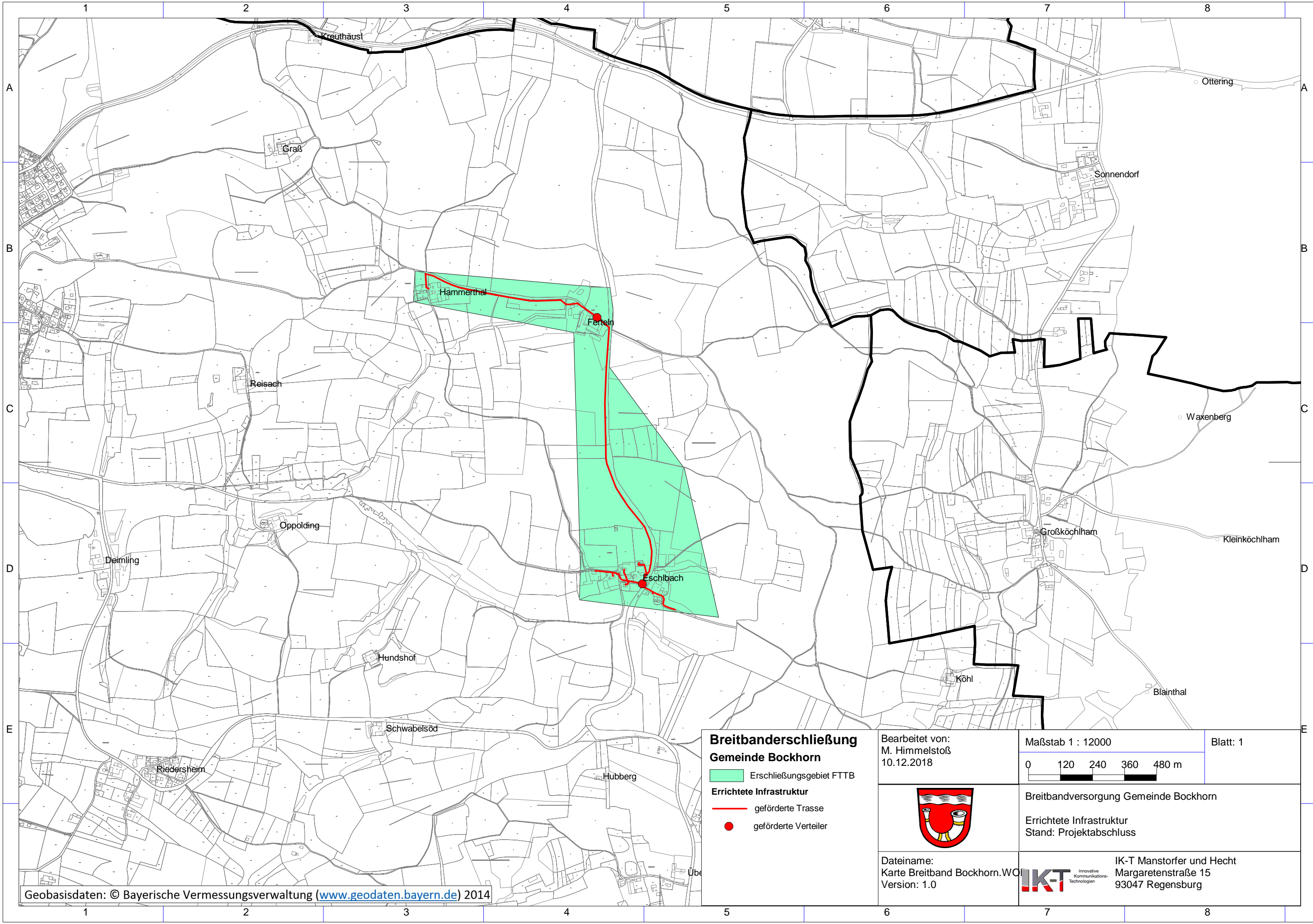
Blatt: 1



Breitbandversorgung Gemeinde Bockhorn  
Errichtete Infrastruktur  
Stand: Projektabschluss

Dateiname:  
Karte Breitband Bockhorn.WC  
Version: 1.0

**IKT** Innovative  
Kommunikations-  
Technologien  
IK-T Manstorfer und Hecht  
Margaretenstraße 15  
93047 Regensburg




**Breitbanderschließung  
Gemeinde Bockhorn**

- Erschließungsgebiet FTTB
- Errichtete Infrastruktur**
- geförderte Trasse
- geförderte Verteiler

Bearbeitet von:  
M. Himmelstoß  
10.12.2018

Maßstab 1 : 12000  
0 120 240 360 480 m

Blatt: 1



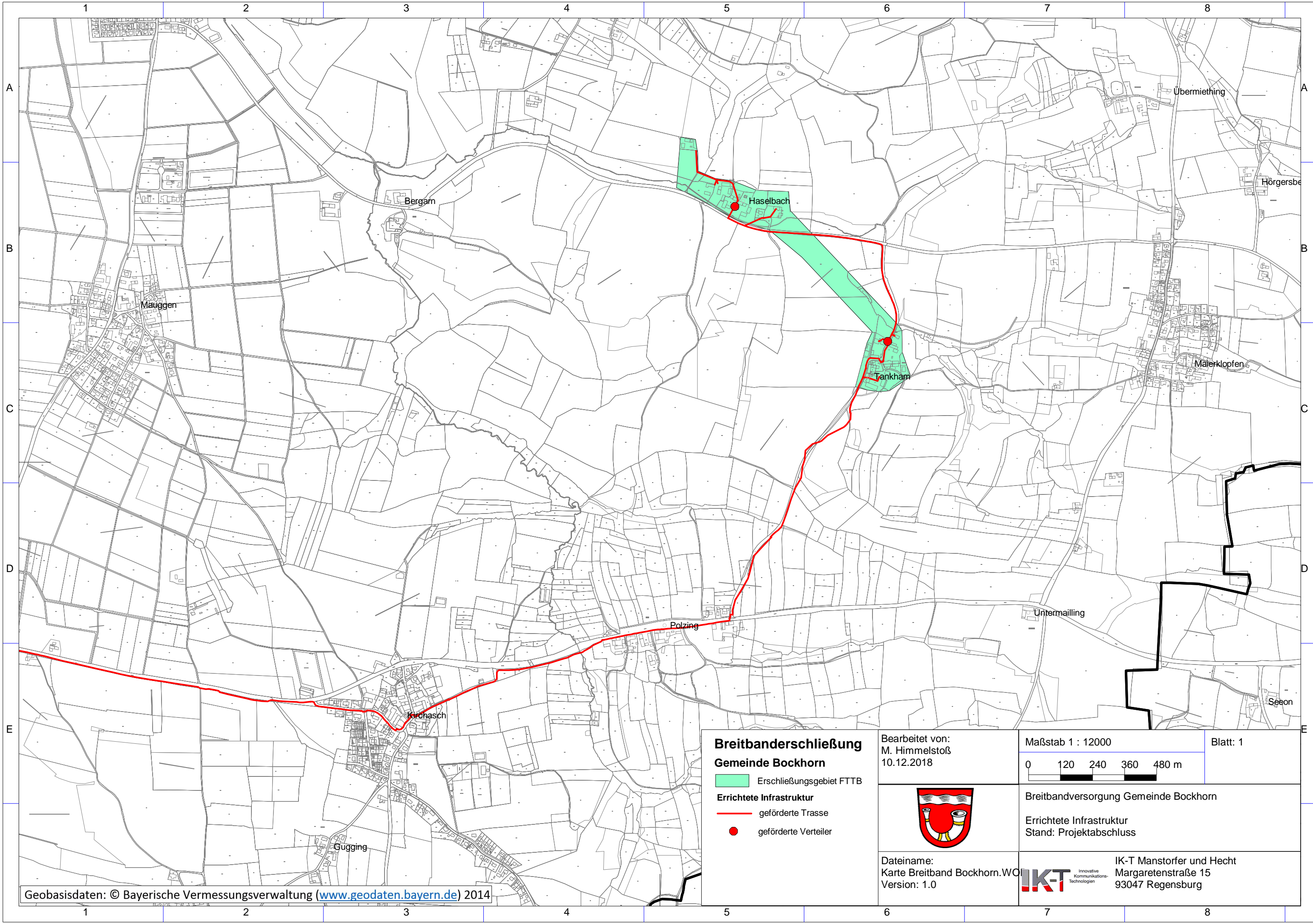
Breitbandversorgung Gemeinde Bockhorn

Errichtete Infrastruktur  
Stand: Projektabschluss

Dateiname:  
Karte Breitband Bockhorn.WC  
Version: 1.0

**IKT** Innovative  
Kommunikations-  
Technologien  
IK-T Manstorfer und Hecht  
Margaretenstraße 15  
93047 Regensburg





**Breitbanderschließung**

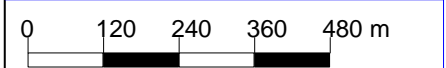
**Gemeinde Bockhorn**

- Erschließungsgebiet FTTB
- geförderte Trasse
- geförderte Verteiler

Bearbeitet von:  
M. Himmelstoß  
10.12.2018

Maßstab 1 : 12000

Blatt: 1

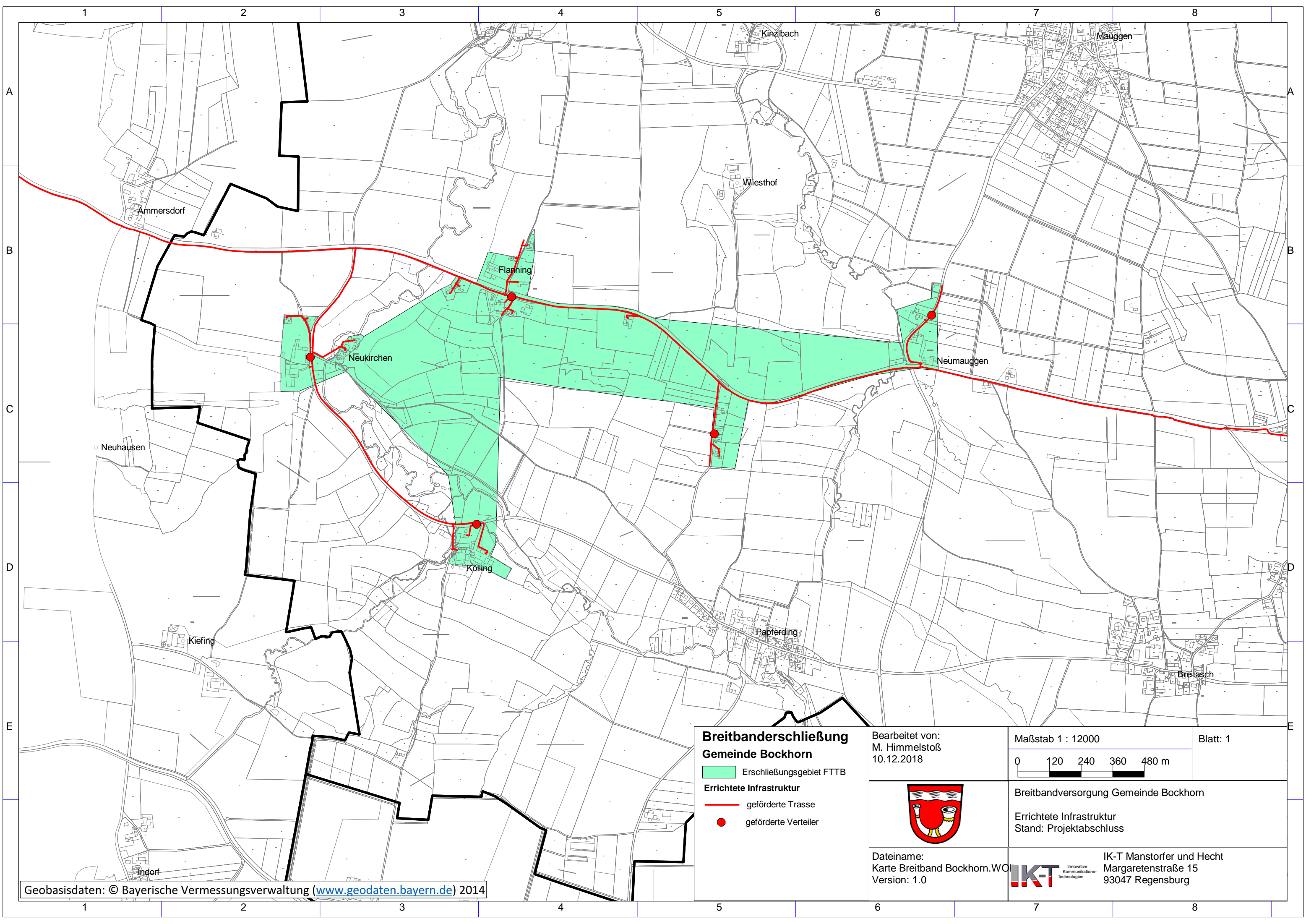


Breitbandversorgung Gemeinde Bockhorn

Errichtete Infrastruktur  
Stand: Projektabschluss


Dateiname:  
Karte Breitband Bockhorn.WC  
Version: 1.0

**IKT** Innovative  
Kommunikations-  
Technologien  
IK-T Manstorfer und Hecht  
Margaretenstraße 15  
93047 Regensburg





Geobasisdaten: © Bayerische Vermessungsverwaltung ([www.geodaten.bayern.de](http://www.geodaten.bayern.de)) 2014

**Breitbanderschließung  
Gemeinde Bockhorn**

 Erschließungsgebiet FTTB

**Errichtete Infrastruktur**

 geförderte Trasse

 geförderte Verteiler

Bearbeitet von:  
M. Himmelstoß  
10.12.2018

Maßstab 1 : 12000

0 120 240 360 480 m

Blatt: 1



Breitbandversorgung Gemeinde Bockhorn

Errichtete Infrastruktur  
Stand: Projektabschluss

Dateiname:  
Karte Breitband Bockhorn.WC  
Version: 1.0

**IKT** Innovative  
Kommunikations-  
Technologien

IK-T Manstorfer und Hecht  
Margaretenstraße 15  
93047 Regensburg