

Name der Kommune (Gemeinde/Stadt)	Aicha vorm Wald		
Amtlicher Gemeindeschlüssel (AGS)		9275111	
Landkreis	Passau		
Regierungsbezirk	Niederbayern		

Fördersteckbrief

Name Erschließungsgebiet:	EG1: Frauenholz, EG2: Rocklmühle, EG3: Ganharting
Ausbauender Netzbetreiber:	Telekom Deutschland GmbH
Handelsregisternummer des Netzbetreibers	Telekom Deutschland GmbH: HRB 5919

Folgende Felder sind nur bei Einteilung des Erschließungsgebiets in mehrere Lose auszufüllen:

Name Los 1:	
Ausbauender Netzbetreiber 1:	
Handelsregisternummer des Netzbetreibers 1:	
Name Los 2:	
Ausbauender Netzbetreiber 2:	
Handelsregisternummer des Netzbetreibers 2:	
Name Los 3:	
Ausbauender Netzbetreiber 3:	
Handelsregisternummer des Netzbetreibers 3:	
Name Los 4:	
Ausbauender Netzbetreiber 4:	
Handelsregisternummer des Netzbetreibers 4:	
Name Los 5:	
Ausbauender Netzbetreiber 5:	
Handelsregisternummer des Netzbetreibers 5:	

Datum 05.08.2019

Dokumentation der Infrastruktur gemäß Ziffer 9 der Richtlinie zur Förderung des Aufbaus von Hochgeschwindigkeitsnetzen im Freistaat Bayern (BbR)

Kumulierte Informationen zu dem oben genannten Erschließungsgebiet / zu den oben genannten Losen

1. Allgemeine Informationen zu dem Erschließungsgebiet / zu den Losen

Interkommunale Zusammenarbeit	Nein		
falls ja: beteiligte Kommune(n)	Name	AGS	
Allgemeine Projektbeschreibung (Stichpunktartige Beschreibung der wesentlichen technischen Ausbaumaßnahmen in den EG/Losen)	FTTB-Ausbau mit Glasfaser bis zur Hausabschlusseinheit.		

Datum des Vertragsabschlusses (Kooperationsvertrag mit dem (jeweiligen) Netzbetreiber)	03.06.2019	03.06.2019	
Verwendung des mit der BNetzA abgestimmten Muster-Kooperationsvertrags, sodass von einer Vorlage des Vertrags bei der BNetzA gemäß Nr. 5.8 BbR abgesehen werden konnte.	ja	(ja/nein)	
Geplante Anzahl versorgbarer Hausanschlüsse gesamt (vgl. Nr. 1.1, 1.2, 4.1 und 5.4 BbR)	Download mind.	Upload mind.	(Anzahl)
	30 (Mbit/s)		
	50 (Mbit/s)		
	300 (Mbit/s)	50 (Mbit/s)	3
- Davon geplante Anzahl mit FTTB/H erschlossener Hausanschlüsse		3	
Geplanter Abschluss der Ausbaumaßnahme(n) (laut Netzbetreiber)		06.2023 (Monat.Jahr)	

2. Technische Informationen zu dem Erschließungsgebiet / zu den Losen

Art(en) des Ausbaus	FTTB-H	
Angabe der in Aussicht gestellten Zugangsvarianten nach Ziffer 9 BbR i.V.m. Ziffer 5.2 BbR nach ABI C 2013 25/1 (bitte bestätigen Sie nur die Zugangsvarianten passend zur Art des von Ihnen gewählten Ausbaus)	FTTC	Bestätigung
	Zugang zu Leerrohren	nein
	entbündelter Zugang zum KVz	nein
	Bitstromzugang	nein
	FTTB/FTTH	
	Zugang zu Leerrohren	ja
	Zugang zu unbeschalteten Glasfaserleitungen	ja
	entbündelter Zugang zum Teilnehmeranschluss	ja
	Bitstromzugang	ja
	Kabelnetz	
	Zugang zu Leerrohren	nein
	Bitstromzugang	nein
	Passive Netzinfrastruktur (nur bei FTTX/Kabel -Ausbau)	
	Zugang zu Leerrohren	ja
	Zugang zu unbeschalteten Glasfaserleitungen	ja
	entbündelter Zugang zum Teilnehmeranschluss	ja
	Mobile/Drahtlose Netze	
	Bitstromzugang	nein
	gemeinsame Nutzung der physischen Masten	nein
	Zugang zu Backhaulnetzen	nein
Satelitenplattform		
Bitstromzugang	nein	
Falls ein nicht regulierter Anbieter den Zuschlag erhalten hat und die Preise der Zugangsvarianten (Vorleistungsprodukte) bekannt sind, geben Sie diese bitte hier ein:	Name des Produkts	Preis in €

Erfassung kumulierter Daten der geplanten Infrastruktur	Tiefbau unversiegelt	1705	(Meter)
	Tiefbau versiegelt	892	(Meter)
	Leerrohr	2695	(Meter)
	Masten		(Anzahl)
	Glasfaser	4315	(Meter)
	DSLAMS / Splitter		(Anzahl)
	Sender/Empfänger Einheit		(Anzahl)
	POP / GPON	3	(Anzahl)

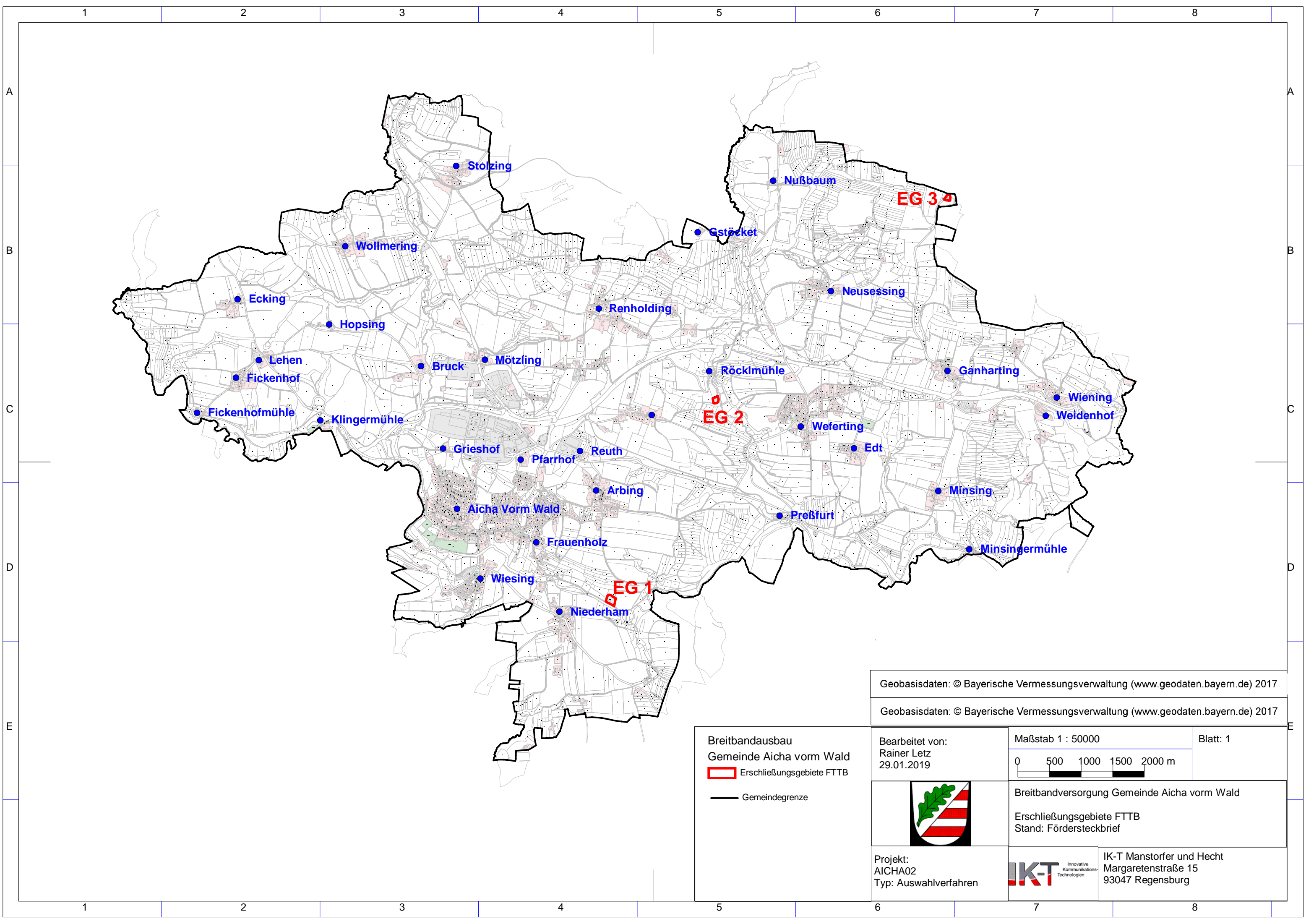
3. Grafische Darstellung des Erschließungsgebiets / der Lose

Eine Darstellung des Erschließungsgebiets / der Lose wurde, entsprechend den Anforderungen des Hinweisdokuments (Punkt 7), zusammen mit diesem Fördersteckbrief an das Bayerische Breitbandzentrum als PDF und in einem GIS-fähigen Format (.shp, .kml/kmz, .dxf) übersand und befindet sich im Anhang.

ja

4. Abschließender Hinweis

Alle Inhalte wurden mit größtmöglicher Sorgfalt und nach bestem Wissen und Gewissen erstellt. Die Informationen basieren auf den im Rahmen des Bayerischen Breitbandförderprogramms erstellten Planungsunterlagen zum Breitbandausbau in der o.g. Kommune/Stadt. Das Bayerische Breitbandzentrum übernimmt daher keinerlei Haftung für eventuelle Schäden oder Konsequenzen, die durch die direkte oder indirekte Nutzung der in diesem Dokument enthaltenen Informationen entstehen. Haftungsansprüche gegen das Breitbandzentrum, die durch die Nutzung der Inhalte bzw. durch die Nutzung fehlerhafter und unvollständiger Informationen verursacht wurden, sind grundsätzlich ausgeschlossen, sofern seitens des Breitbandzentrums kein nachweislich vorsätzliches oder grob fahrlässiges Verschulden vorliegt.



Geobasisdaten: © Bayerische Vermessungsverwaltung (www.geodaten.bayern.de) 2017

Geobasisdaten: © Bayerische Vermessungsverwaltung (www.geodaten.bayern.de) 2017

Breitbandausbau
 Gemeinde Aicha vorm Wald
 Erschließungsgebiete FTTB
 Gemeindegrenze

Bearbeitet von:
 Rainer Letz
 29.01.2019

Maßstab 1 : 50000
 0 500 1000 1500 2000 m
 Blatt: 1

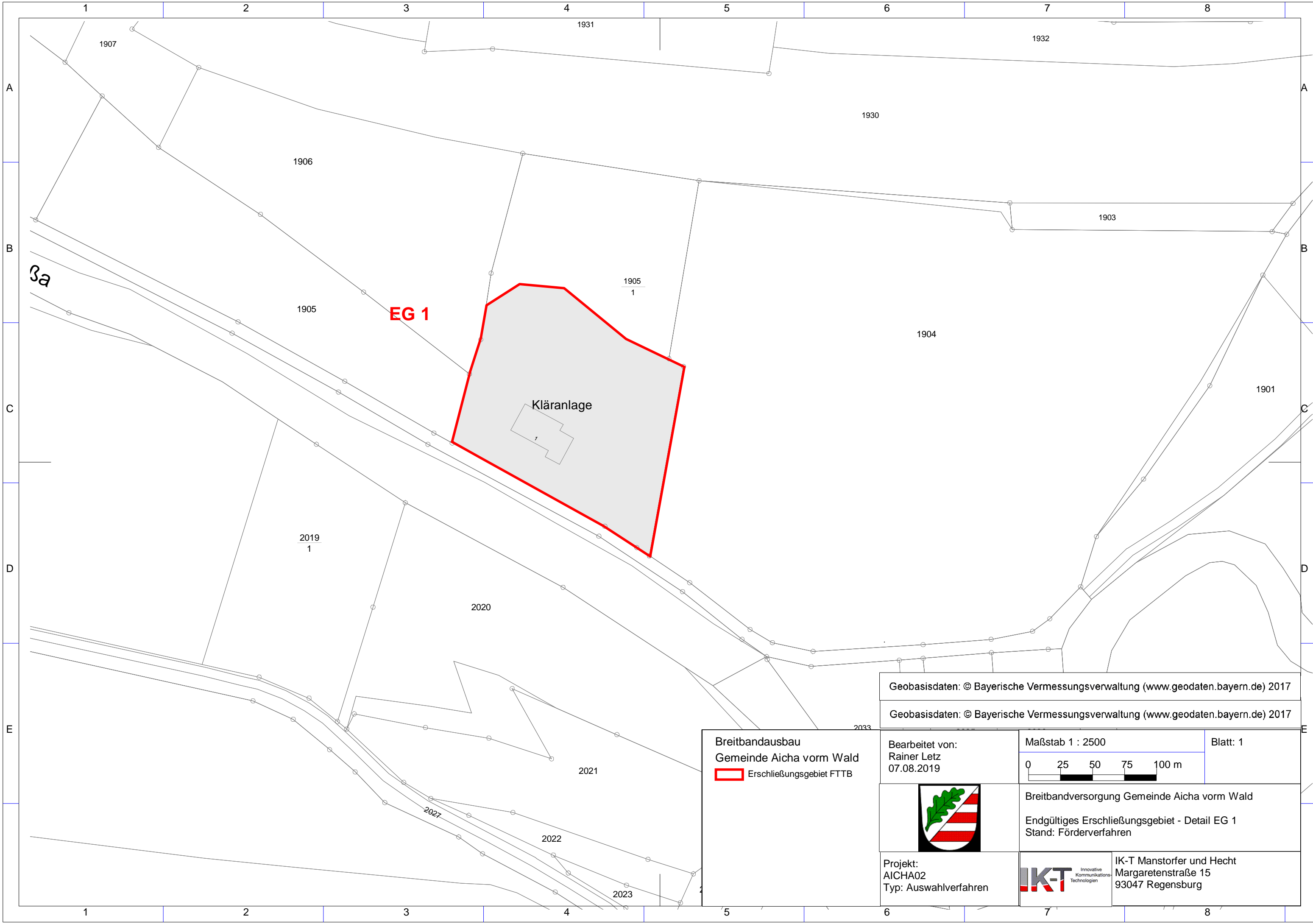


Breitbandversorgung Gemeinde Aicha vorm Wald
 Erschließungsgebiete FTTB
 Stand: Fördersteckbrief

Projekt:
 AICHA02
 Typ: Auswahlverfahren




IK-T Manstorfer und Hecht
 Margaretenstraße 15
 93047 Regensburg




Geobasisdaten: © Bayerische Vermessungsverwaltung (www.geodaten.bayern.de) 2017

Geobasisdaten: © Bayerische Vermessungsverwaltung (www.geodaten.bayern.de) 2017

Breitbandausbau
Gemeinde Aicha vorm Wald
 Erschließungsgebiet FTTB

Bearbeitet von:
 Rainer Letz
 07.08.2019

Maßstab 1 : 2500


Blatt: 1

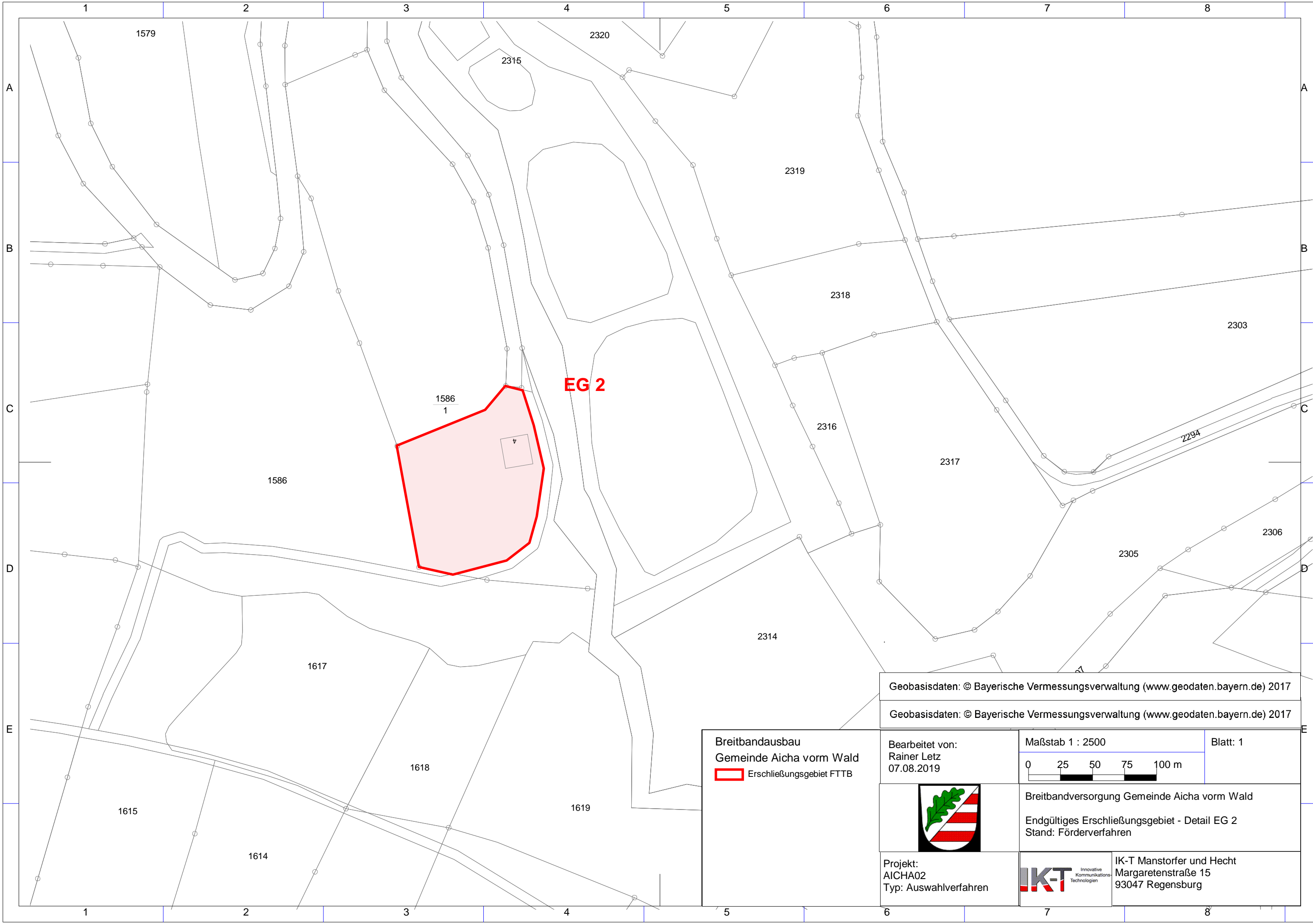


Breitbandversorgung Gemeinde Aicha vorm Wald
 Endgültiges Erschließungsgebiet - Detail EG 1
 Stand: Förderverfahren

Projekt:
 AICHA02
 Typ: Auswahlverfahren



IK-T Manstorfer und Hecht
 Margaretenstraße 15
 93047 Regensburg



Geobasisdaten: © Bayerische Vermessungsverwaltung (www.geodaten.bayern.de) 2017

Geobasisdaten: © Bayerische Vermessungsverwaltung (www.geodaten.bayern.de) 2017

Breitbandausbau
Gemeinde Aicha vorm Wald
 Erschließungsgebiet FTTB

Bearbeitet von:
 Rainer Letz
 07.08.2019

Maßstab 1 : 2500

Blatt: 1

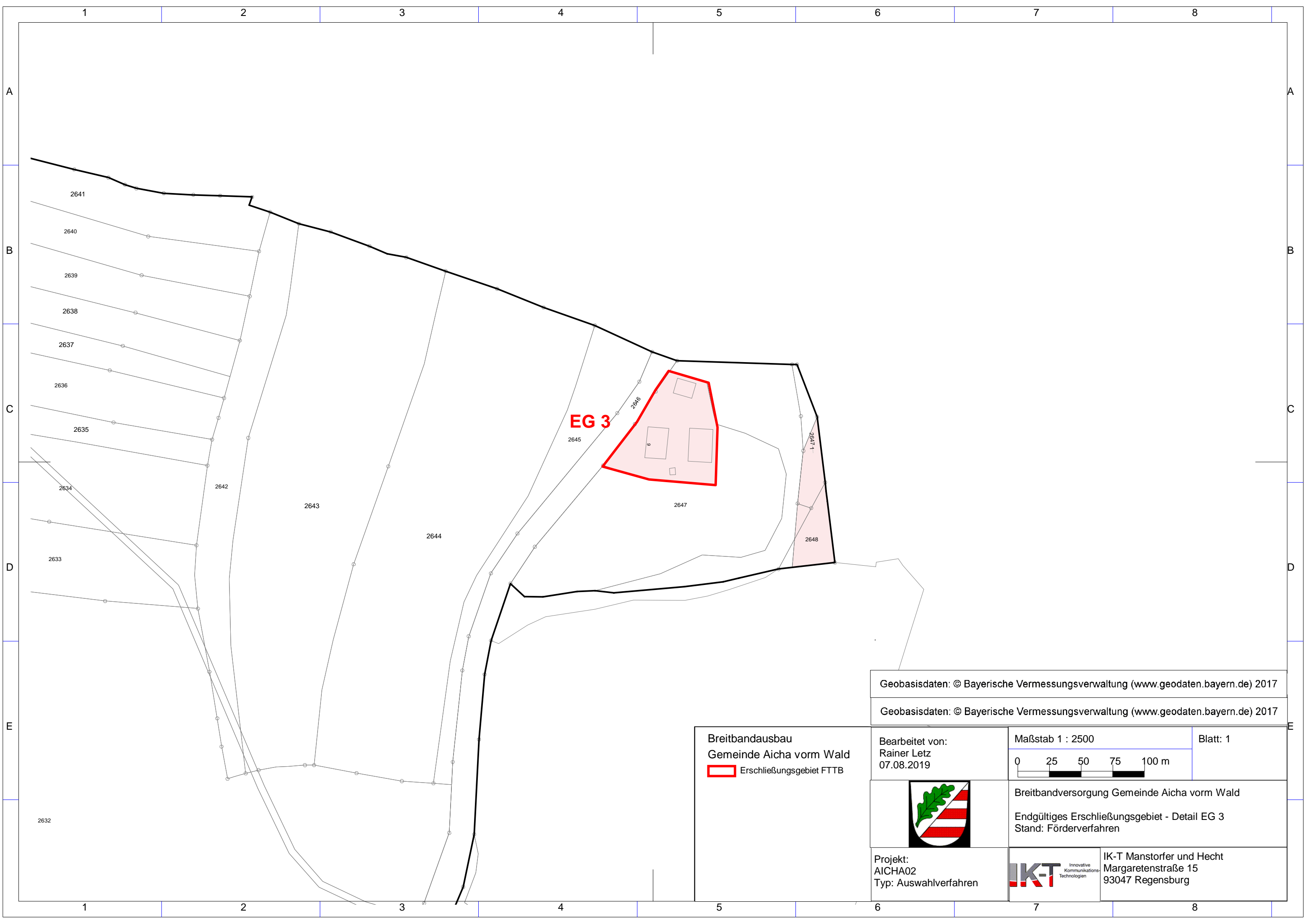


Breitbandversorgung Gemeinde Aicha vorm Wald
 Endgültiges Erschließungsgebiet - Detail EG 2
 Stand: Förderverfahren

Projekt:
 AICHA02
 Typ: Auswahlverfahren




IK-T Manstorfer und Hecht
 Margaretenstraße 15
 93047 Regensburg

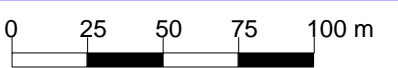


Geobasisdaten: © Bayerische Vermessungsverwaltung (www.geodaten.bayern.de) 2017

Geobasisdaten: © Bayerische Vermessungsverwaltung (www.geodaten.bayern.de) 2017

Breitbandausbau
 Gemeinde Aicha vorm Wald
 Erschließungsgebiet FTTB

Bearbeitet von:
 Rainer Letz
 07.08.2019

Maßstab 1 : 2500


Blatt: 1



Breitbandversorgung Gemeinde Aicha vorm Wald

Endgültiges Erschließungsgebiet - Detail EG 3
 Stand: Förderverfahren

Projekt:
 AICHA02
 Typ: Auswahlverfahren



IK-T Manstorfer und Hecht
 Margaretenstraße 15
 93047 Regensburg