

Name der Kommune (Gemeinde/Stadt)	Auhausen		
Amtlicher Gemeindeschlüssel (AGS)		09779117	
Landkreis	Donau-Ries		
Regierungsbezirk	Schwaben		

### Abschließende Projektbeschreibung

Name Erschließungsgebiet:	EG1 Ortsteil Lochenbach und EG2 Ortsteil Zirndorf
Ausbauender Netzbetreiber:	Inexio Informationstechnologie und Telekommunikation GmbH

**Folgende Felder sind nur bei Einteilung des Erschließungsgebiets in mehrere Lose auszufüllen:**

Name Los 1:	EG1 Ortsteil Lochenbach
Ausbauender Netzbetreiber 1:	Inexio Informationstechnologie und Telekommunikation GmbH
Name Los 2:	EG2 Ortsteil Zirndorf
Ausbauender Netzbetreiber 2:	Inexio Informationstechnologie und Telekommunikation GmbH
Name Los 3:	
Ausbauender Netzbetreiber 3:	
Name Los 4:	
Ausbauender Netzbetreiber 4:	
Name Los 5:	
Ausbauender Netzbetreiber 5:	

**Datum** 25.11.2019

Abschließende Projektbeschreibung gemäß Ziffer 9 der Richtlinie zur Förderung des Aufbaus von Hochgeschwindigkeitsnetzen im Freistaat Bayern (BbR)

Kumulierte Informationen zu dem oben genannten Erschließungsgebiet / zu den oben genannten Losen

1. Informationen zum Projekt gem. Ziffer 9 BbR

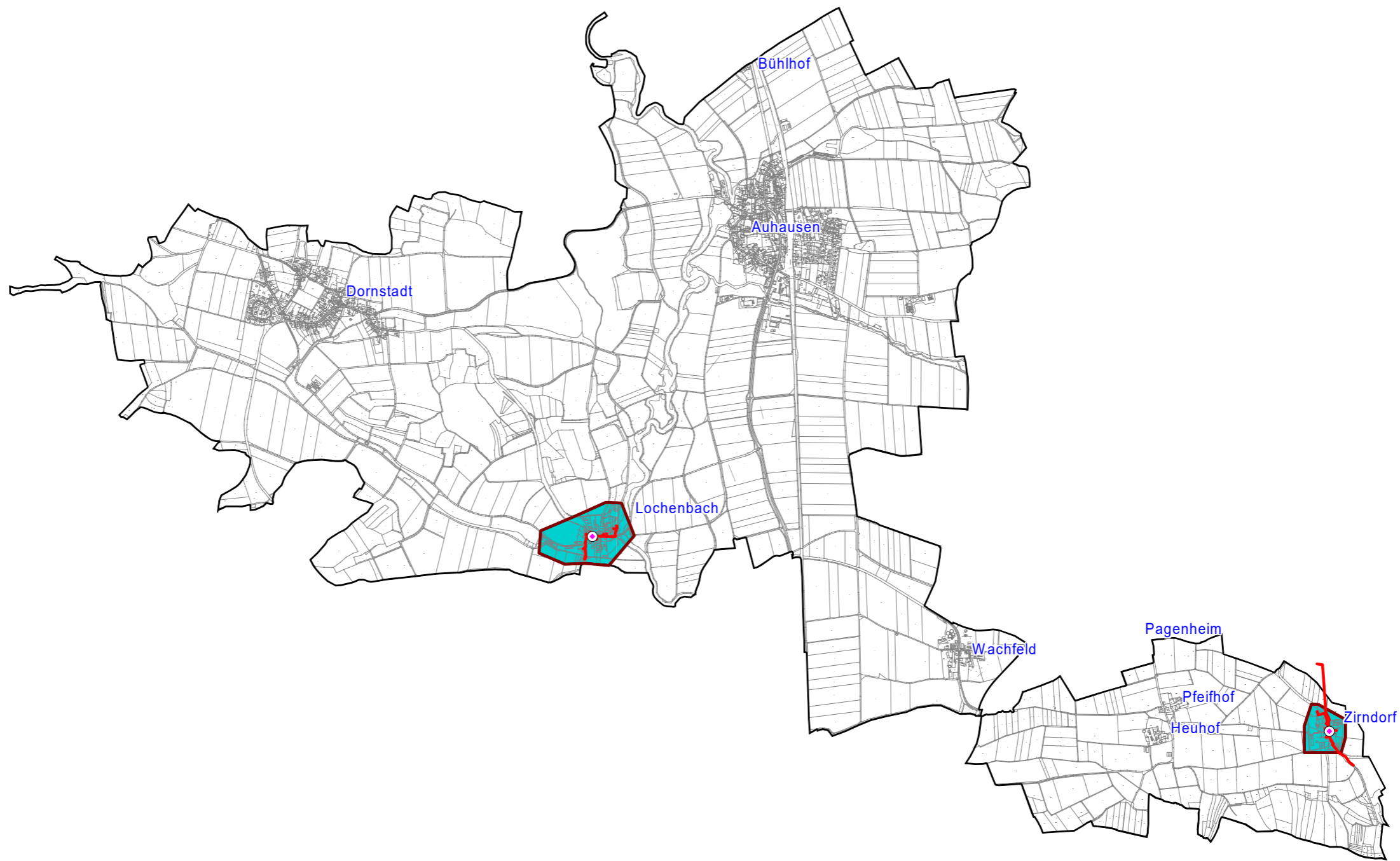
Art des Ausbaus	FTTB-H	
Vorleistungsprodukte nach Ziffer 9 BbR i.V.m. 5.2 BbR nach ABI C 2013 25/1 (bitte bestätigen Sie nur Zugangsvarianten zu Vorleistungsprodukten passend zur Art des von Ihnen gewählten Ausbaus)	<b>FTTC</b> <span style="float:right">Bestätigung</span>	
	Zugang zu Leerrohren	nein
	entbundelter Zugang zum KVz	nein
	Bitstromzugang	nein
	<b>FTTB/FTTH</b>	
	Zugang zu Leerrohren	ja
	Zugang zu unbeschalteten Glasfaserleitung	ja
	entbundelter Zugang zum Teilnehmeranschluss	ja
	Bitstromzugang	ja
	<b>Kabelnetz</b>	
	Zugang zu Leerrohren	nein
	Bitstromzugang	nein
	<b>Passive Netzinfrastruktur</b> (nur bei FFX/Kabel -Ausbau)	
	Zugang zu Leerrohren	ja
	Zugang zu unbeschalteten Glasfaserleitung	ja
	entbundelter Zugang zum Teilnehmeranschluss	ja
	<b>Mobile/Drahtlose Netze</b>	
	Bitstromzugang	nein
	gemeinsame Nutzung der physischen Masten	nein
	Zugang zu Backhaulnetzen	nein
<b>Satelitenplattform</b>		
Bitstromzugang	nein	
Falls im Falle nicht regulierter Anbieter Preise zu Vorleistungsprodukten bekannt sind, geben Sie diese bitte hier ein:	Name des Produkts	Preis in €
Höhe der (kumulierten) Wirtschaftlichkeitslücke(n)		154.949,75 €
Förderbetrag (gem. Zuwendungsbescheid)		123.959,80 €
Beihilfeintensität (staatliche und kommunale Mittel)		100%

2. Grafische Darstellung des Erschließungsgebiets / der Lose inkl. geförderter Infrastruktur

Eine Darstellung des Erschließungsgebiets / der Lose inkl. der geförderten Infrastruktur wurde, entsprechend den Anforderungen des Hinweisdokuments (Punkt 5 der Hinweise zu einzelnen Positionen des Datenblattes), zusammen mit dieser abschließenden Projektbeschreibung an das Bayerische Breitbandzentrum als PDF <u>und</u> in einem GIS-fähigen Format (.shp, .kml/kmz, .dxf) übersandt und befindet sich im Anhang.	ja
---	----

3. Abschließender Hinweis

Alle Inhalte wurden mit größtmöglicher Sorgfalt und nach bestem Wissen und Gewissen erstellt. Die Informationen basieren auf den im Rahmen des Bayerischen Breitbandförderprogramms erstellten Planungsunterlagen zum Breitbandausbau in der o.g. Kommune/Stadt. Das Bayerische Breitbandzentrum übernimmt daher keinerlei Haftung für eventuelle Schäden oder Konsequenzen, die durch die direkte oder indirekte Nutzung der in diesem Dokument enthaltenen Informationen entstehen. Haftungsansprüche gegen das Breitbandzentrum, die durch die Nutzung der Inhalte bzw. durch die Nutzung fehlerhafter und unvollständiger Informationen verursacht wurden, sind grundsätzlich ausgeschlossen, sofern seitens des Breitbandzentrums kein nachweislich vorsätzliches oder grob fahrlässiges Verschulden vorliegt.
---



Geobasisdaten: © Bayerische Vermessungsverwaltung ([www.geodaten.bayern.de](http://www.geodaten.bayern.de)) 2015

**Gemeinde Auhausen**


**Ausbaubereiche**


 endg. Erschließungsgebiete

**Technologien und Bandbreite**

 FTTB | min. 100 Mbit/s

**geförderte Infrastruktur**

 gefö. Verteiler

 gefö. Glasfasertrassen

Bearbeitet von:  
Sophia Zimmerling  
09.12.2019

Maßstab 1 : 30000

Blatt: 2



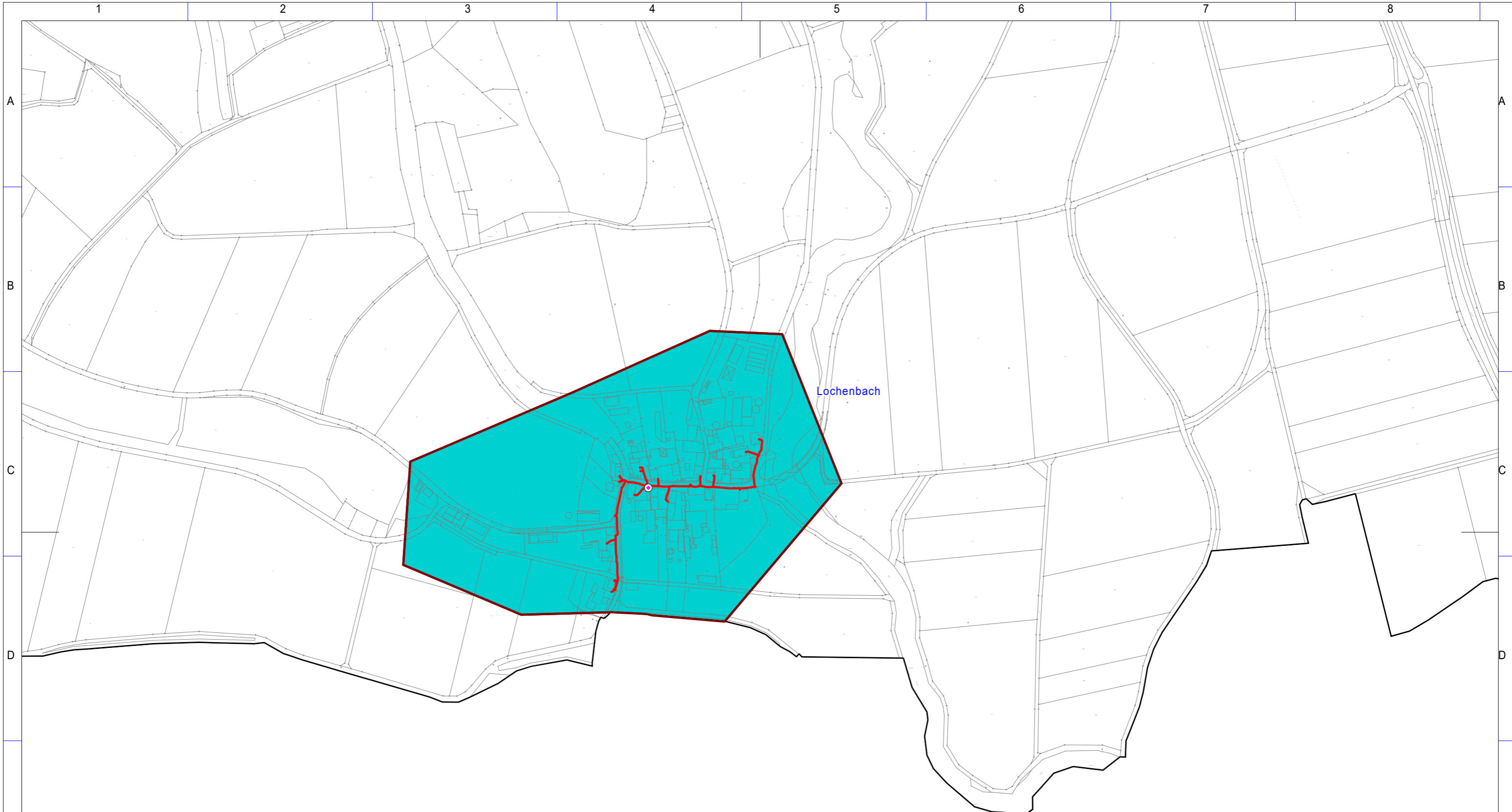
**Breitbandausbau Gemeinde Auhausen**

endgültige Erschließungsgebiete Auhausen  
inkl. Darstellung der gefö. Infrastruktur





Projekt:  
AUHAUSEN01  
Version: 2.0



IK-T Manstorfer und Hecht  
Margaretenstraße 15  
93047 Regensburg




Geobasisdaten: © Bayerische Vermessungsverwaltung ([www.geodaten.bayern.de](http://www.geodaten.bayern.de)) 2015


- Gemeinde Auhausen**
- Ausbaubereiche**
-  endg. Erschließungsgebiete
- Technologien und Bandbreite**
-  FTTB | min. 100 Mbit/s
- geförderte Infrastruktur**
-  gefö. Verteiler
  -  gefö. Glasfasertrassen

Bearbeitet von:  
Sophia Zimmerling  
09.12.2019

Maßstab 1 : 5000



Blatt: 2



NORD



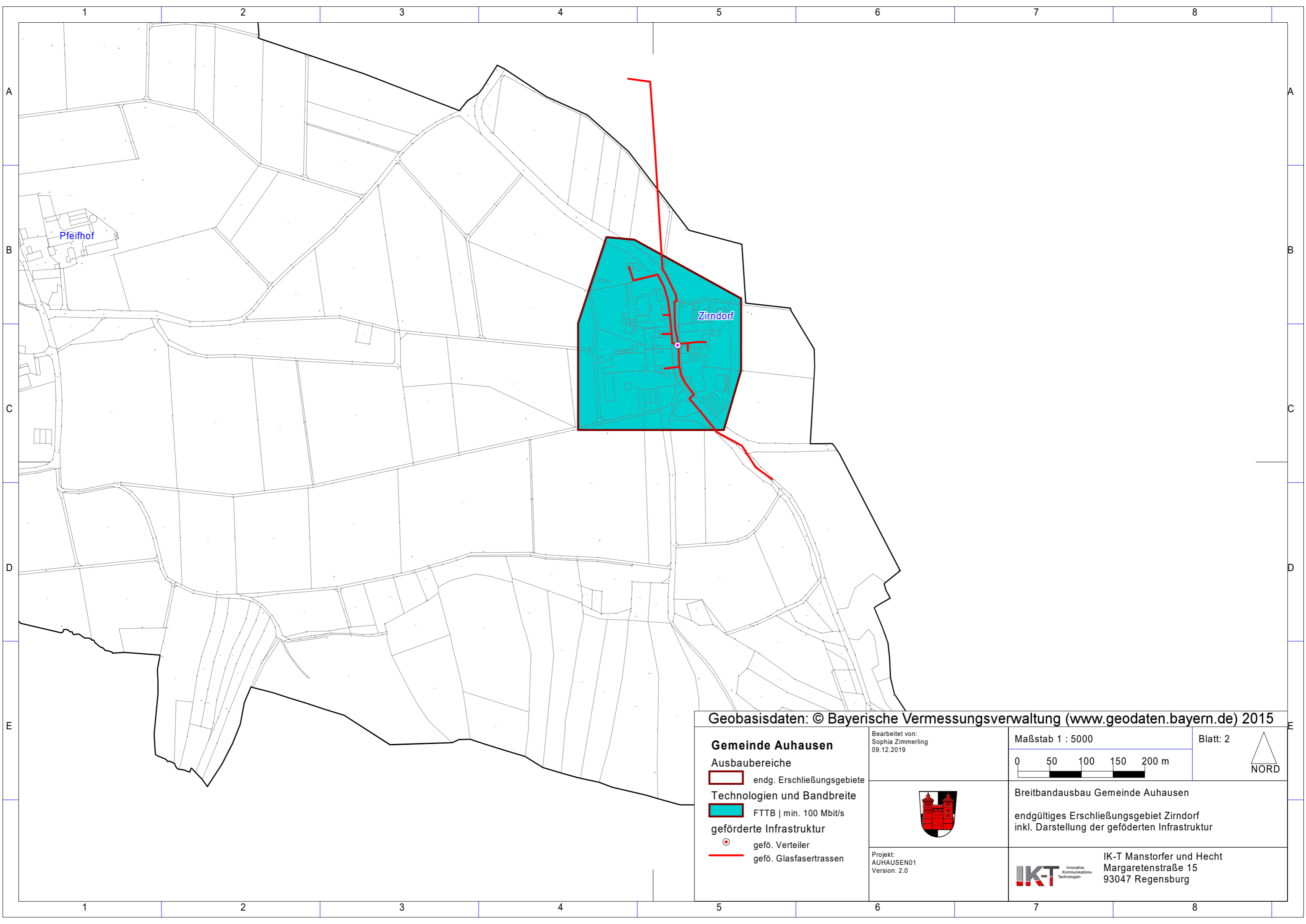
Breitbandausbau Gemeinde Auhausen

endgültiges Erschließungsgebiet Lochenbach  
inkl. Darstellung der geförderten Infrastruktur

Projekt:  
AUHAUSEN01  
Version: 2.0

**IKT** Innovative  
Kommunikations-  
Technologien

IK-T Manstorfer und Hecht  
Margaretenstraße 15  
93047 Regensburg



Geobasisdaten: © Bayerische Vermessungsverwaltung ([www.geodaten.bayern.de](http://www.geodaten.bayern.de)) 2015

- Gemeinde Auhausen**
- Ausbaubereiche**
- endg. Erschließungsgebiete
- Technologien und Bandbreite**
- FTTB | min. 100 Mbit/s
- geförderte Infrastruktur**
- gefö. Verteiler
  - gefö. Glasfasertrassen

Bearbeitet von:  
Sophia Zimmerling  
09.12.2019

Maßstab 1 : 5000

Blatt: 2



Breitbandausbau Gemeinde Auhausen

endgültiges Erschließungsgebiet Zirndorf  
inkl. Darstellung der geförderten Infrastruktur

Projekt:  
AUHAUSEN01  
Version: 2.0

**IKT** Innovative  
Kommunikations-  
Technologien

IK-T Manstorfer und Hecht  
Margaretenstraße 15  
93047 Regensburg