

Name der Kommune (Gemeinde/Stadt)	Breitenbrunn, M		
Amtlicher Gemeindeschlüssel (AGS)		09373115	
Landkreis	Neumarkt		
Regierungsbezirk	Oberpfalz		

### Fördersteckbrief

Name Erschließungsgebiet:	
Ausbauender Netzbetreiber:	
Handelsregisternummer des Netzbetreibers	

**Folgende Felder sind nur bei Einteilung des Erschließungsgebiets in mehrere Lose auszufüllen:**

Name Los 1:	Erschließungsgebiete 1,2,3,4,7,8,9,10,11,12,16,18
Ausbauender Netzbetreiber 1:	Inexio KGaA
Handelsregisternummer des Netzbetreibers 1:	HRB103946
Name Los 2:	Erschließungsgebiete 5,6,13,14,15,17,19
Ausbauender Netzbetreiber 2:	Telekom Deutschland GmbH
Handelsregisternummer des Netzbetreibers 2:	HRB 5919
Name Los 3:	
Ausbauender Netzbetreiber 3:	
Handelsregisternummer des Netzbetreibers 3:	
Name Los 4:	
Ausbauender Netzbetreiber 4:	
Handelsregisternummer des Netzbetreibers 4:	
Name Los 5:	
Ausbauender Netzbetreiber 5:	
Handelsregisternummer des Netzbetreibers 5:	

**Datum** 27.08.2020

Dokumentation der Infrastruktur gemäß Ziffer 9 der Richtlinie zur Förderung des Aufbaus von Hochgeschwindigkeitsnetzen im Freistaat Bayern (BbR)

Kumulierte Informationen zu dem oben genannten Erschließungsgebiet / zu den oben genannten Losen

**1. Allgemeine Informationen zu dem Erschließungsgebiet / zu den Losen**

Interkommunale Zusammenarbeit	nein		
falls ja: beteiligte Kommune(n)	Name	AGS	
Allgemeine Projektbeschreibung (Stichpunktartige Beschreibung der wesentlichen technischen Ausbaumaßnahmen in den EG/Losen)	FTTH: LWL wird zu den Gf-NVt Glasfaserkabel verlegt und die Anbindung an das IPBackbone hergestellt, sowie die entsprechend notwendigen Montage- und Spleißarbeiten durchgeführt. Die Anbindung der Gebäude mit Glasfaserkabel		

Datum des Vertragsabschlusses (Kooperationsvertrag mit dem (jeweiligen) Netzbetreiber)	06.03.2019 (Los 1), 07.03.2019 (Los 2)		(Tag.Monat.Jahr)
Verwendung des mit der BNetzA abgestimmten Muster-Kooperationsvertrags, sodass von einer Vorlage des Vertrags bei der BNetzA gemäß Nr. 5.8 BbR abgesehen werden konnte.	ja (Los 1), ja (Los 2)		(ja/nein)
Geplante Anzahl versorgbarer Hausanschlüsse gesamt (vgl. Nr. 1.1, 1.2, 4.1 und 5.4 BbR)	Download mind.	Upload mind.	(Anzahl)
	30 (Mbit/s)	(Mbit/s)	
	50 (Mbit/s)	(Mbit/s)	
	1.000 (Mbit/s)	500 (Mbit/s)	45
- Davon geplante Anzahl mit FTTB/H erschlossener Hausanschlüsse			45
Geplanter Abschluss der Ausbaumaßnahme(n) (laut Netzbetreiber)		03.2023	(Monat.Jahr)

## 2. Technische Informationen zu dem Erschließungsgebiet / zu den Losen

Art(en) des Ausbaus	FTTB-H (Los 1), FTTB-H (Los 2)	
Angabe der in Aussicht gestellten Zugangsvarianten nach Ziffer 9 BbR i.V.m. Ziffer 5.2 BbR nach ABI C 2013 25/1 (bitte bestätigen Sie nur die Zugangsvarianten passend zur Art des von Ihnen gewählten Ausbaus)	<b>FTTC</b>	Bestätigung
	Zugang zu Leerrohren	
	entbündelter Zugang zum KVz	
	Bitstromzugang	
	<b>FTTB/FTTH</b>	
	Zugang zu Leerrohren	ja
	Zugang zu unbeschalteten Glasfaserleitungen	ja
	entbündelter Zugang zum Teilnehmeranschluss	ja
	Bitstromzugang	ja
	<b>Kabelnetz</b>	
	Zugang zu Leerrohren	
	Bitstromzugang	
	<b>Passive Netzinfrastruktur</b> (nur bei FTTH/Kabel -Ausbau)	
	Zugang zu Leerrohren	ja
	Zugang zu unbeschalteten Glasfaserleitungen	ja
	entbündelter Zugang zum Teilnehmeranschluss	ja
	<b>Mobile/Drahtlose Netze</b>	
	Bitstromzugang	
	gemeinsame Nutzung der physischen Masten	
	Zugang zu Backhaulnetzen	
	<b>Satellitenplattform</b>	
	Bitstromzugang	
	Falls ein nicht regulierter Anbieter den Zuschlag erhalten hat und die Preise der Zugangsvarianten (Vorleistungsprodukte) bekannt sind, geben Sie diese bitte hier ein:	Name des Produkts

Erfassung kumulierter Daten der geplanten Infrastruktur	Tiefbau unversiegelt	15111	(Meter)
	Tiefbau versiegelt	2113	(Meter)
	Leerrohr	18706	(Meter)
	Masten		(Anzahl)
	Glasfaser	23005	(Meter)
	DSLAMS / Splitter		(Anzahl)
	Sender/Empfänger Einheit		(Anzahl)
	POP / GPON	8	(Anzahl)

### 3. Grafische Darstellung des Erschließungsgebiets / der Lose

Eine Darstellung des Erschließungsgebiets / der Lose wurde, entsprechend den Anforderungen des Hinweisdokuments (Punkt 7), zusammen mit diesem Fördersteckbrief an das Bayerische Breitbandzentrum als PDF und in einem GIS-fähigen Format (.shp, .kml/kmz, .dxf) übersand und befindet sich im Anhang.

ja

### 4. Abschließender Hinweis

Alle Inhalte wurden mit größtmöglicher Sorgfalt und nach bestem Wissen und Gewissen erstellt. Die Informationen basieren auf den im Rahmen des Bayerischen Breitbandförderprogramms erstellten Planungsunterlagen zum Breitbandausbau in der o.g. Kommune/Stadt. Das Bayerische Breitbandzentrum übernimmt daher keinerlei Haftung für eventuelle Schäden oder Konsequenzen, die durch die direkte oder indirekte Nutzung der in diesem Dokument enthaltenen Informationen entstehen. Haftungsansprüche gegen das Breitbandzentrum, die durch die Nutzung der Inhalte bzw. durch die Nutzung fehlerhafter und unvollständiger Informationen verursacht wurden, sind grundsätzlich ausgeschlossen, sofern seitens des Breitbandzentrums kein nachweislich vorsätzliches oder grob fahrlässiges Verschulden vorliegt.



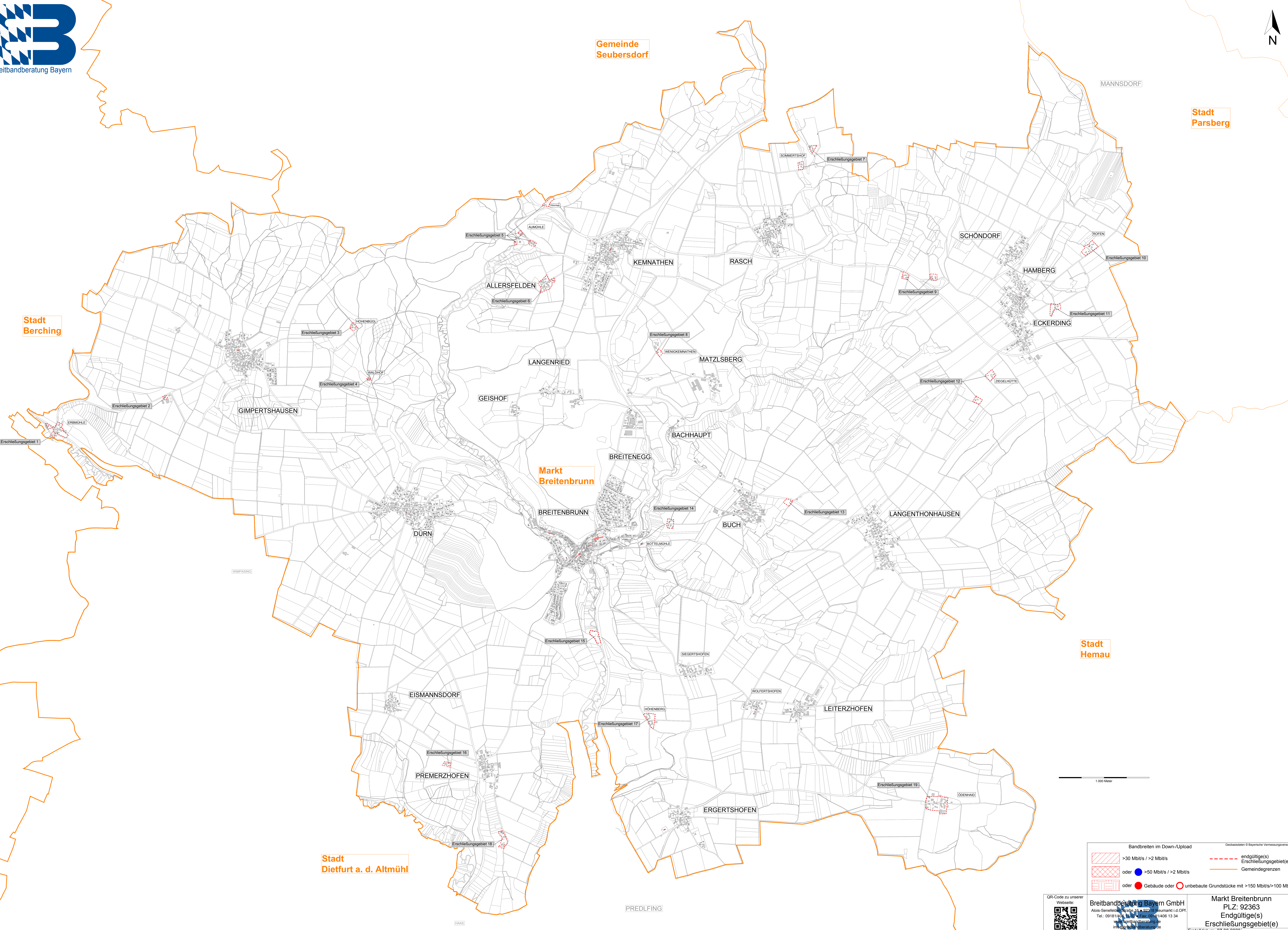
Gemeinde  
Seubersdorf

Stadt  
Parsberg



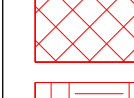


Stadt  
Berching

Stadt  
Hemau

Stadt  
Dietfurt a. d. Altmühl



Bandbreiten im Down-/Upload

	>30 Mbit/s / >2 Mbit/s		endgültige(s) Erschließungsgebiet(e)
	oder >50 Mbit/s / >2 Mbit/s		Gemeindegrenzen
	oder Gebäude oder unbebaute Grundstücke mit >150 Mbit/s >100 Mbit/s		

Gebäudedaten © Bayerische Vermessungsverwaltung



Breitbandberatung Bayern GmbH  
 Alois-Seneff-Str. 26 • 92218 Neumarkt i. d. OPf.  
 Tel.: 09181/40 16 33 • Fax: 09181/406 13 34  
 www.breitbandberatung.de  
 info@breitbandberatung.de

Markt Breitenbrunn  
 PLZ: 92363  
 Endgültige(s) Erschließungsgebiet(e)  
 Erstellungsdatum: 27.08.2020