

Name der Kommune (Gemeinde/Stadt)	Thyrnau		
Amtlicher Gemeindeschlüssel (AGS)		09275150	
Landkreis	Passau		
Regierungsbezirk	Niederbayern		

Fördersteckbrief

Name Erschließungsgebiet:	EG1 und EG2 Thyrnau
Ausbauender Netzbetreiber:	Telepark Passau GmbH
Handelsregisternummer des Netzbetreibers	HRB 5782

Folgende Felder sind nur bei Einteilung des Erschließungsgebiets in mehrere Lose auszufüllen:

Name Los 1:	EG1: Vocking, Wanning, Stinglmühle, Mittermühle
Ausbauender Netzbetreiber 1:	Telepark Passau GmbH
Handelsregisternummer des Netzbetreibers 1:	HRB 5782
Name Los 2:	EG2: Kaindlmühle, Kapfham, Schörgendorf, Kellberg, Raßbach, Hörreuth,
Ausbauender Netzbetreiber 2:	Telepark Passau GmbH
Handelsregisternummer des Netzbetreibers 2:	HRB 5782
Name Los 3:	
Ausbauender Netzbetreiber 3:	
Handelsregisternummer des Netzbetreibers 3:	
Name Los 4:	
Ausbauender Netzbetreiber 4:	
Handelsregisternummer des Netzbetreibers 4:	
Name Los 5:	
Ausbauender Netzbetreiber 5:	
Handelsregisternummer des Netzbetreibers 5:	

Datum 07.01.2020

Dokumentation der Infrastruktur gemäß Ziffer 9 der Richtlinie zur Förderung des Aufbaus von Hochgeschwindigkeitsnetzen im Freistaat Bayern (BbR)

Kumulierte Informationen zu dem oben genannten Erschließungsgebiet / zu den oben genannten Losen

1. Allgemeine Informationen zu dem Erschließungsgebiet / zu den Losen

Interkommunale Zusammenarbeit	nein		
falls ja: beteiligte Kommune(n)	Name	AGS	
Allgemeine Projektbeschreibung (Stichpunktartige Beschreibung der wesentlichen technischen Ausbaumaßnahmen in den EG/Losen)	Erschließungsgebiete EG1 und EG2 FTTB/H Ausbau mit 31 Hausanschlüssen		

Datum des Vertragsabschlusses (Kooperationsvertrag mit dem (jeweiligen) Netzbetreiber)	22.11.2019		(Tag.Monat.Jahr)
Verwendung des mit der BNetzA abgestimmten Muster-Kooperationsvertrags, sodass von einer Vorlage des Vertrags bei der BNetzA gemäß Nr. 5.8 BbR abgesehen werden konnte.	ja		(ja/nein)
Geplante Anzahl versorgbarer Hausanschlüsse gesamt (vgl. Nr. 1.1, 1.2, 4.1 und 5.4 BbR)	Download mind.	Upload mind.	(Anzahl)
	30 (Mbit/s)		
	50 (Mbit/s)		
	300 (Mbit/s)	50 (Mbit/s)	31
- Davon geplante Anzahl mit FTTB/H erschlossener Hausanschlüsse			31
Geplanter Abschluss der Ausbaumaßnahme(n) (laut Netzbetreiber)		11.2021	(Monat.Jahr)

2. Technische Informationen zu dem Erschließungsgebiet / zu den Losen

Art(en) des Ausbaus	FTTB-H (Los 1), FTTB-H (Los 2)	
Angabe der in Aussicht gestellten Zugangsvarianten nach Ziffer 9 BbR i.V.m. Ziffer 5.2 BbR nach ABI C 2013 25/1 (bitte bestätigen Sie nur die Zugangsvarianten passend zur Art des von Ihnen gewählten Ausbaus)	FTTC	Bestätigung
	Zugang zu Leerrohren	
	entbündelter Zugang zum KVz	
	Bitstromzugang	
	FTTB/FTTH	
	Zugang zu Leerrohren	ja
	Zugang zu unbeschalteten Glasfaserleitungen	ja
	entbündelter Zugang zum Teilnehmeranschluss	ja
	Bitstromzugang	ja
	Kabelnetz	
	Zugang zu Leerrohren	
	Bitstromzugang	
	Passive Netzinfrastruktur (nur bei FTTH/Kabel -Ausbau)	
	Zugang zu Leerrohren	ja
	Zugang zu unbeschalteten Glasfaserleitungen	ja
	entbündelter Zugang zum Teilnehmeranschluss	ja
	Mobile/Drahtlose Netze	
	Bitstromzugang	
	gemeinsame Nutzung der physischen Masten	
	Zugang zu Backhaulnetzen	
Satellitenplattform		
Bitstromzugang		
Falls ein nicht regulierter Anbieter den Zuschlag erhalten hat und die Preise der Zugangsvarianten (Vorleistungsprodukte) bekannt sind, geben Sie diese bitte hier ein:	Name des Produkts	Preis in €

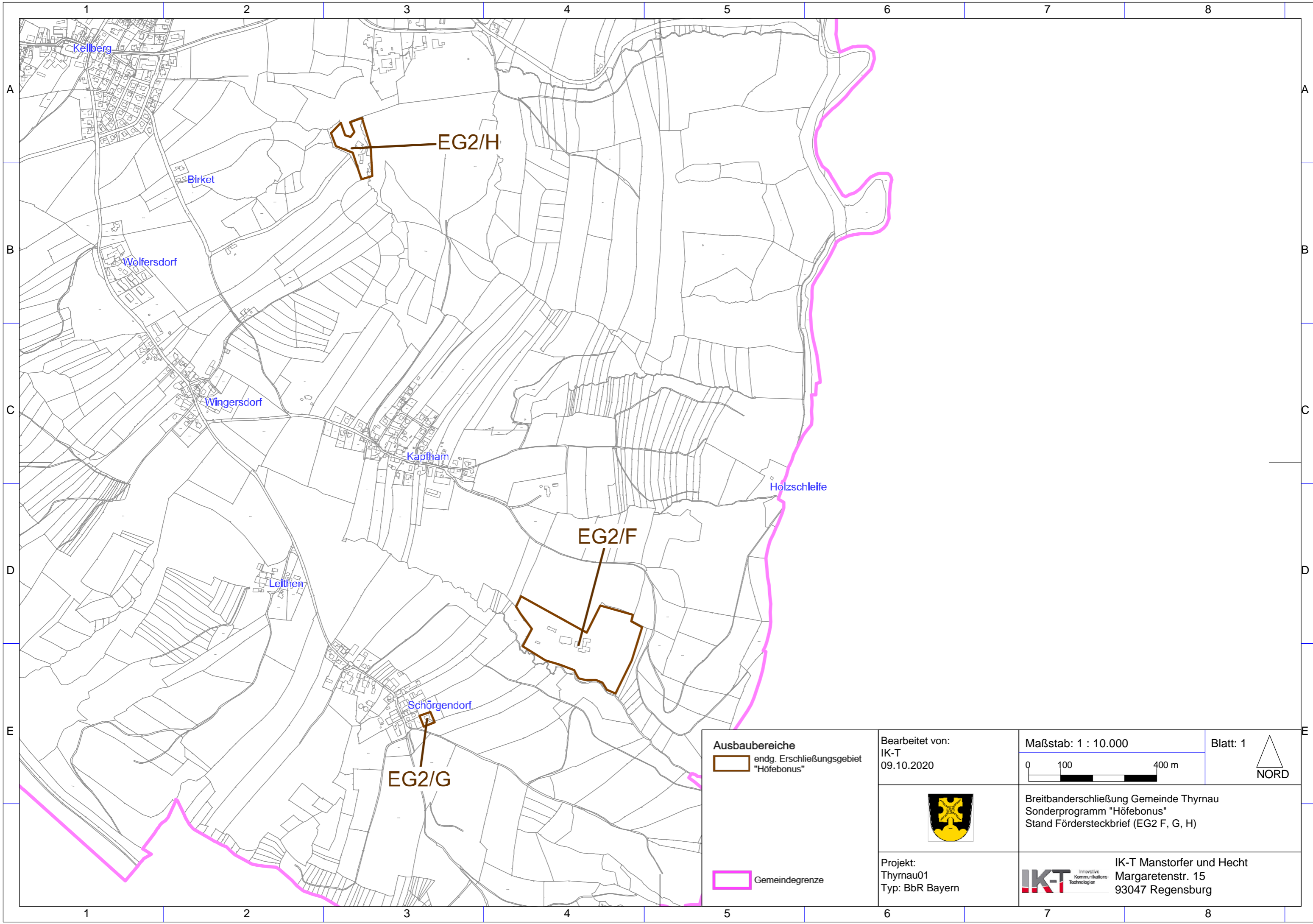
Erfassung kumulierter Daten der geplanten Infrastruktur	Tiefbau unversiegelt	11053	(Meter)
	Tiefbau versiegelt	2422	(Meter)
	Leerrohr	13506	(Meter)
	Masten		(Anzahl)
	Glasfaser	16765	(Meter)
	DSLAMS / Splitter		(Anzahl)
	Sender/Empfänger Einheit		(Anzahl)
	POP / GPON		(Anzahl)

3. Grafische Darstellung des Erschließungsgebiets / der Lose



Eine Darstellung des Erschließungsgebiets / der Lose wurde, entsprechend den Anforderungen des Hinweisdokuments (Punkt 7), zusammen mit diesem Fördersteckbrief an das Bayerische Breitbandzentrum als PDF <u>und</u> in einem GIS-fähigen Format (.shp, .kml/kmz, .dxf) übersand und befindet sich im Anhang.	ja
--	----

4. Abschließender Hinweis

Alle Inhalte wurden mit größtmöglicher Sorgfalt und nach bestem Wissen und Gewissen erstellt. Die Informationen basieren auf den im Rahmen des Bayerischen Breitbandförderprogramms erstellten Planungsunterlagen zum Breitbandausbau in der o.g. Kommune/Stadt. Das Bayerische Breitbandzentrum übernimmt daher keinerlei Haftung für eventuelle Schäden oder Konsequenzen, die durch die direkte oder indirekte Nutzung der in diesem Dokument enthaltenen Informationen entstehen. Haftungsansprüche gegen das Breitbandzentrum, die durch die Nutzung der Inhalte bzw. durch die Nutzung fehlerhafter und unvollständiger Informationen verursacht wurden, sind grundsätzlich ausgeschlossen, sofern seitens des Breitbandzentrums kein nachweislich vorsätzliches oder grob fahrlässiges Verschulden vorliegt.



Ausbaubereiche


-  endg. Erschließungsgebiet "Höfebonus"
-  Gemeindegrenze

Bearbeitet von:
IK-T
09.10.2020




Projekt:
Thyrnau01
Typ: BbR Bayern

Maßstab: 1 : 10.000



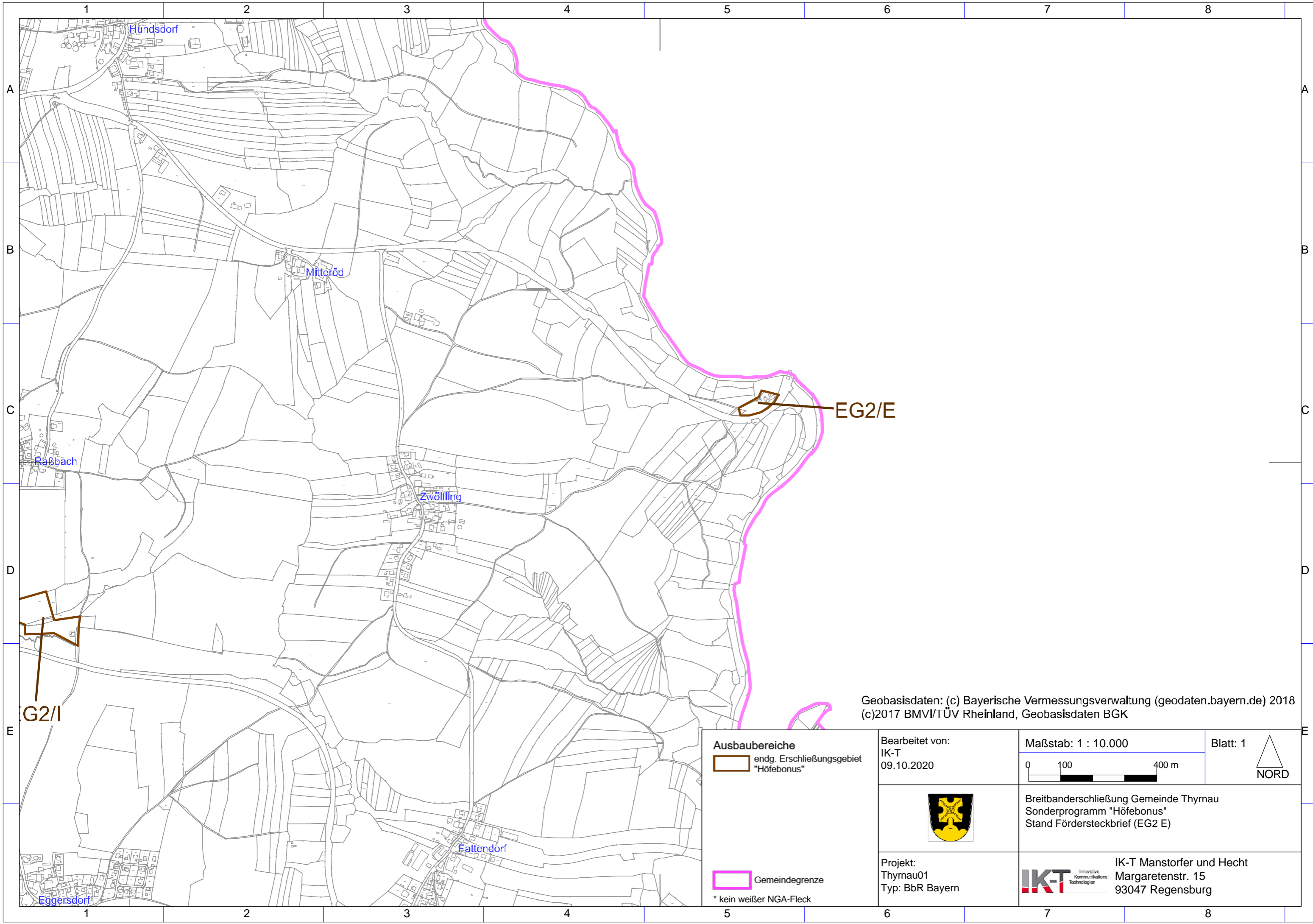
Blatt: 1




NORD


Breitbanderschließung Gemeinde Thyrnau
Sonderprogramm "Höfebonus"
Stand Fördersteckbrief (EG2 F, G, H)

IK-T Innovative Kommunikations-Technologien
IK-T Manstorfer und Hecht
Margaretenstr. 15
93047 Regensburg





Geobasisdaten: (c) Bayerische Vermessungsverwaltung (geodaten.bayern.de) 2018
 (c)2017 BMVI/TÜV Rheinland, Geobasisdaten BGK

Ausbaubereiche
 endg. Erschließungsgebiet
 "Höfebonus"

 Gemeindegrenze
 * kein weißer NGA-Fleck

Bearbeitet von:
 IK-T
 09.10.2020

Maßstab: 1 : 10.000


Blatt: 1

 NORD



Breitbanderschließung Gemeinde Thyrnau
 Sonderprogramm "Höfebonus"
 Stand Fördersteckbrief (EG2 E)

Projekt:
 Thyrnau01
 Typ: BbR Bayern

 Innovative
 Kommunikations-
 Technologien
 IK-T Manstorfer und Hecht
 Margaretenstr. 15
 93047 Regensburg