

Name der Kommune (Gemeinde/Stadt)	Ehekirchen		
Amtlicher Gemeindeschlüssel (AGS)		09185127	
Landkreis	Neuburg-Schrobenhausen		
Regierungsbezirk	Oberbayern		

Fördersteckbrief

Name Erschließungsgebiet:	EG 1 Aumühle, EG 2 Zieglerhof, EG 3 Am Birket, EG 4 Kagerhof, EG 5 Heilig Geismühle
Ausbauender Netzbetreiber:	DSLmobil GmbH
Handelsregisternummer des Netzbetreibers	HRB 25548

Folgende Felder sind nur bei Einteilung des Erschließungsgebiets in mehrere Lose auszufüllen:

Name Los 1:	
Ausbauender Netzbetreiber 1:	
Handelsregisternummer des Netzbetreibers 1:	
Name Los 2:	
Ausbauender Netzbetreiber 2:	
Handelsregisternummer des Netzbetreibers 2:	
Name Los 3:	
Ausbauender Netzbetreiber 3:	
Handelsregisternummer des Netzbetreibers 3:	
Name Los 4:	
Ausbauender Netzbetreiber 4:	
Handelsregisternummer des Netzbetreibers 4:	
Name Los 5:	
Ausbauender Netzbetreiber 5:	
Handelsregisternummer des Netzbetreibers 5:	

Datum 22.12.2020

Dokumentation der Infrastruktur gemäß Ziffer 9 der Richtlinie zur Förderung des Aufbaus von Hochgeschwindigkeitsnetzen im Freistaat Bayern (BbR)

Kumulierte Informationen zu dem oben genannten Erschließungsgebiet / zu den oben genannten Losen

1. Allgemeine Informationen zu dem Erschließungsgebiet / zu den Losen

Interkommunale Zusammenarbeit	nein		
falls ja: beteiligte Kommune(n)	Name	AGS	
Allgemeine Projektbeschreibung (Stichpunktartige Beschreibung der wesentlichen technischen Ausbaumaßnahmen in den EG/Losen)	Der Netzausbau erfolgt über ein FTTB-Konzept und sieht grundsätzlich vor, Breitband über Glasfaser direkt bis zur Grundstücksgrenze zu führen. Mit dieser Lösung können die Anschluss-inhaber im Erschließungsgebiet nach derzeitigen Stand der Technik mit Bandbreiten theoretisch im Gigabit-Bereich versorgt werden. Es ist zu erwarten, dass mit der Weiterentwicklung der Endgeräte-technik maximal mögliche Bandbreite noch gesteigert werden kann. Die tatsächlich buchbaren Produkte sind aktuell noch deutlich unterhalb des technisch Möglichen. Angeboten werden derzeit Glasfaseranschlüsse mit mind. 300 Mbit/s.		

Datum des Vertragsabschlusses (Kooperationsvertrag mit dem (jeweiligen) Netzbetreiber)	15.12.2020		(Tag.Monat. Jahr)
Verwendung des mit der BNetzA abgestimmten Muster-Kooperationsvertrags, sodass von einer Vorlage des Vertrags bei der BNetzA gemäß Nr. 5.8 BbR abgesehen werden konnte.	ja		(ja/nein)
Geplante Anzahl versorgbarer Hausanschlüsse gesamt (vgl. Nr. 1.1, 1.2, 4.1 und 5.4 BbR)	Download mind.	Upload mind.	(Anzahl)
	30 (Mbit/s)		
	50 (Mbit/s)		
	300 (Mbit/s)	50 (Mbit/s)	6
- Davon geplante Anzahl mit FTTB/H erschlossener Hausanschlüsse			6
Geplanter Abschluss der Ausbaumaßnahme(n) (laut Netzbetreiber)		12.2023	(Monat.Jahr)

2. Technische Informationen zu dem Erschließungsgebiet / zu den Losen

Art(en) des Ausbaus	FTTB-H	
Angabe der in Aussicht gestellten Zugangsvarianten nach Ziffer 9 BbR i.V.m. Ziffer 5.2 BbR nach ABI C 2013 25/1 (bitte bestätigen Sie nur die Zugangsvarianten passend zur Art des von Ihnen gewählten Ausbaus)	FTTC	Bestätigung
	Zugang zu Leerrohren	nein
	entbündelter Zugang zum KVz	nein
	Bitstromzugang	nein
	FTTB/FTTH	
	Zugang zu Leerrohren	ja
	Zugang zu unbeschalteten Glasfaserleitungen	ja
	entbündelter Zugang zum Teilnehmeranschluss	ja
	Bitstromzugang	ja
	Kabelnetz	
	Zugang zu Leerrohren	nein
	Bitstromzugang	nein
	Passive Netzinfrastruktur (nur bei FTTX/Kabel -Ausbau)	
	Zugang zu Leerrohren	ja
	Zugang zu unbeschalteten Glasfaserleitungen	ja
	entbündelter Zugang zum Teilnehmeranschluss	ja
	Mobile/Drahtlose Netze	
	Bitstromzugang	nein
	gemeinsame Nutzung der physischen Masten	nein
	Zugang zu Backhaulnetzen	nein
Satelitenplattform		
Bitstromzugang	nein	
Falls ein nicht regulierter Anbieter den Zuschlag erhalten hat und die Preise der Zugangsvarianten (Vorleistungsprodukte) bekannt sind, geben Sie diese bitte hier ein:	Name des Produkts	Preis in €

Erfassung kumulierter Daten der geplanten Infrastruktur	Tiefbau unversiegelt	1240	(Meter)
	Tiefbau versiegelt	1882	(Meter)
	Leerrohr	4000	(Meter)
	Masten		(Anzahl)
	Glasfaser	6000	(Meter)
	DSLAMS / Splitter		(Anzahl)
	Sender/Empfänger Einheit		(Anzahl)
	POP / GPON	1	(Anzahl)

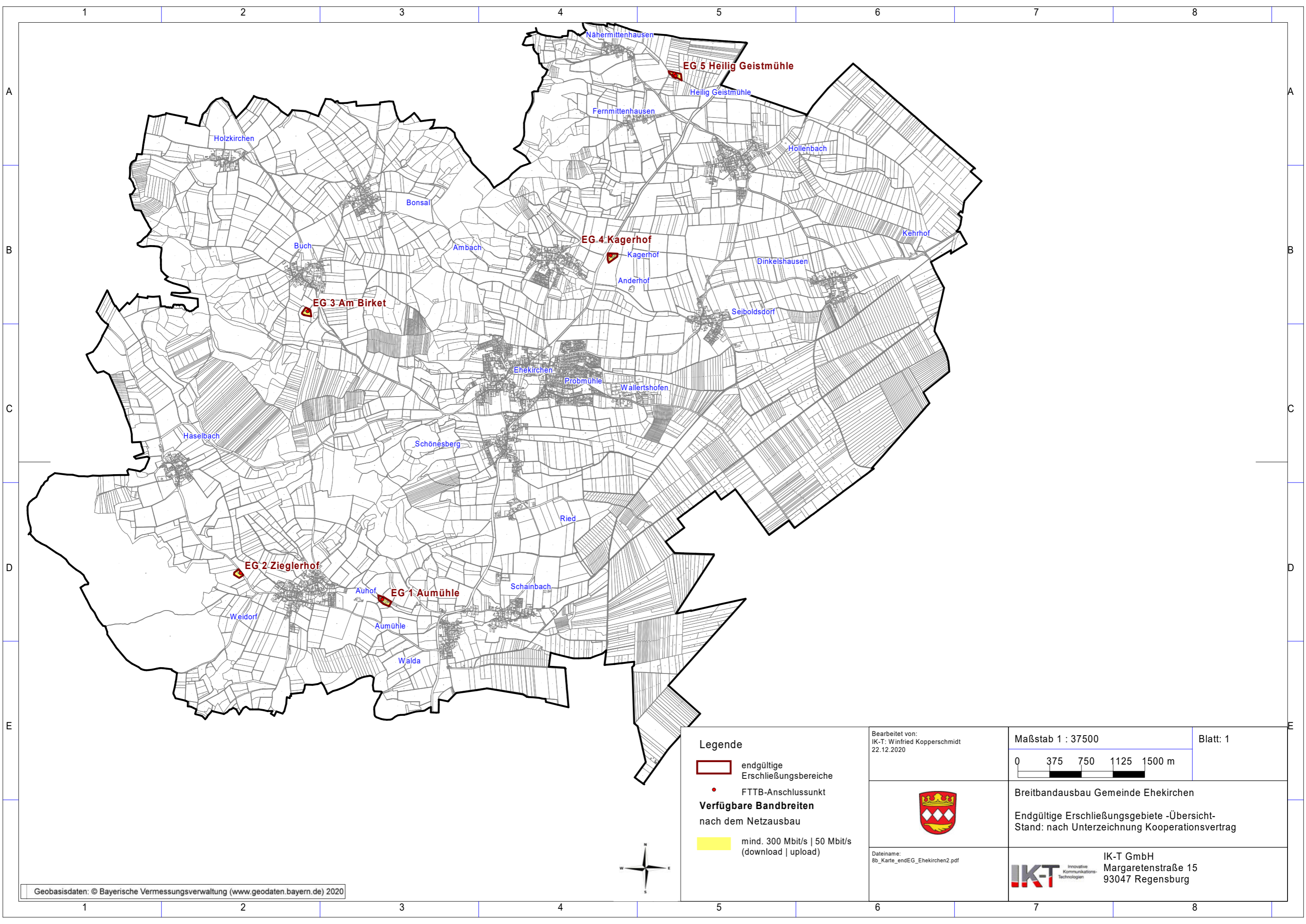
3. Grafische Darstellung des Erschließungsgebiets / der Lose

Eine Darstellung des Erschließungsgebiets / der Lose wurde, entsprechend den Anforderungen des Hinweisdokuments (Punkt 7), zusammen mit diesem Fördersteckbrief an das Bayerische Breitbandzentrum als PDF und in einem GIS-fähigen Format (.shp, .kml/kmz, .dxf) übersand und befindet sich im Anhang.

ja

4. Abschließender Hinweis

Alle Inhalte wurden mit größtmöglicher Sorgfalt und nach bestem Wissen und Gewissen erstellt. Die Informationen basieren auf den im Rahmen des Bayerischen Breitbandförderprogramms erstellten Planungsunterlagen zum Breitbandausbau in der o.g. Kommune/Stadt. Das Bayerische Breitbandzentrum übernimmt daher keinerlei Haftung für eventuelle Schäden oder Konsequenzen, die durch die direkte oder indirekte Nutzung der in diesem Dokument enthaltenen Informationen entstehen. Haftungsansprüche gegen das Breitbandzentrum, die durch die Nutzung der Inhalte bzw. durch die Nutzung fehlerhafter und unvollständiger Informationen verursacht wurden, sind grundsätzlich ausgeschlossen, sofern seitens des Breitbandzentrums kein nachweislich vorsätzliches oder grob fahrlässiges Verschulden vorliegt.



A
B
C
D
E

1 2 3 4 5 6 7 8

Geobasisdaten: © Bayerische Vermessungsverwaltung (www.geodaten.bayern.de) 2020

1 2 3 4 5 6 7 8


- Legende**
- endgültige Erschließungsbereiche
 - FTTB-Anschlussunkt
- Verfügbare Bandbreiten nach dem Netzausbau**
- mind. 300 Mbit/s | 50 Mbit/s (download | upload)



Bearbeitet von:
IK-T: Winfried Kopperschmidt
22.12.2020

Maßstab 1 : 37500

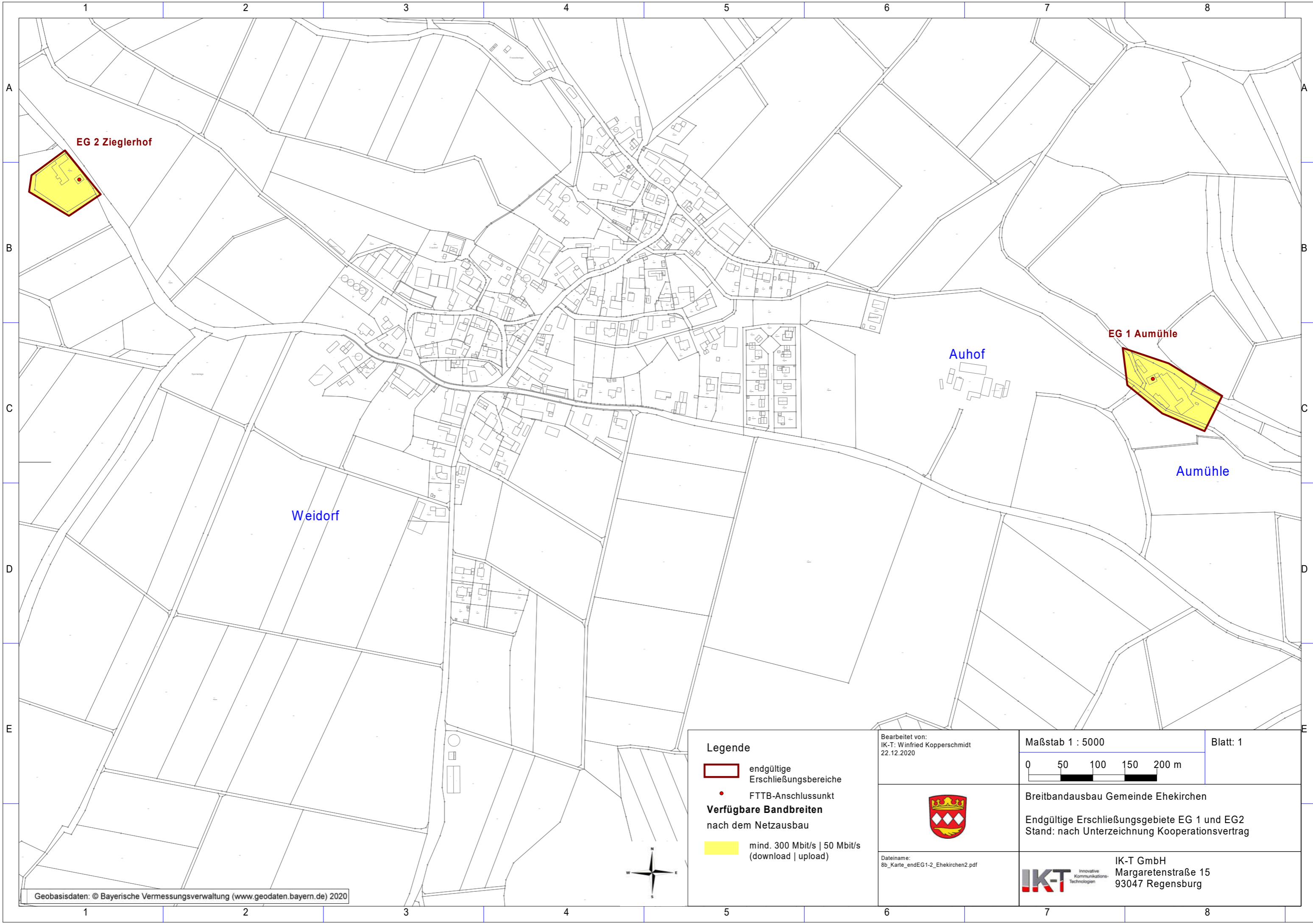
Blatt: 1



Breitbandausbau Gemeinde Ehekirchen
Endgültige Erschließungsgebiete -Übersicht-
Stand: nach Unterzeichnung Kooperationsvertrag

Dateiname:
8b_Karte_endEG_Ehekirchen2.pdf

IK-T Innovative
Kommunikations-
Technologien
IK-T GmbH
Margaretenstraße 15
93047 Regensburg






EG 2 Zieglerhof

EG 1 Aumühle

Weidorf

Auhof


Aumühle

- Legende**
-  endgültige Erschließungsbereiche
 -  FTTB-Anschlussunkt
- Verfügbare Bandbreiten nach dem Netzausbau**
-  mind. 300 Mbit/s | 50 Mbit/s (download | upload)

Bearbeitet von:
IK-T: Winfried Kopperschmidt
22.12.2020

Maßstab 1 : 5000

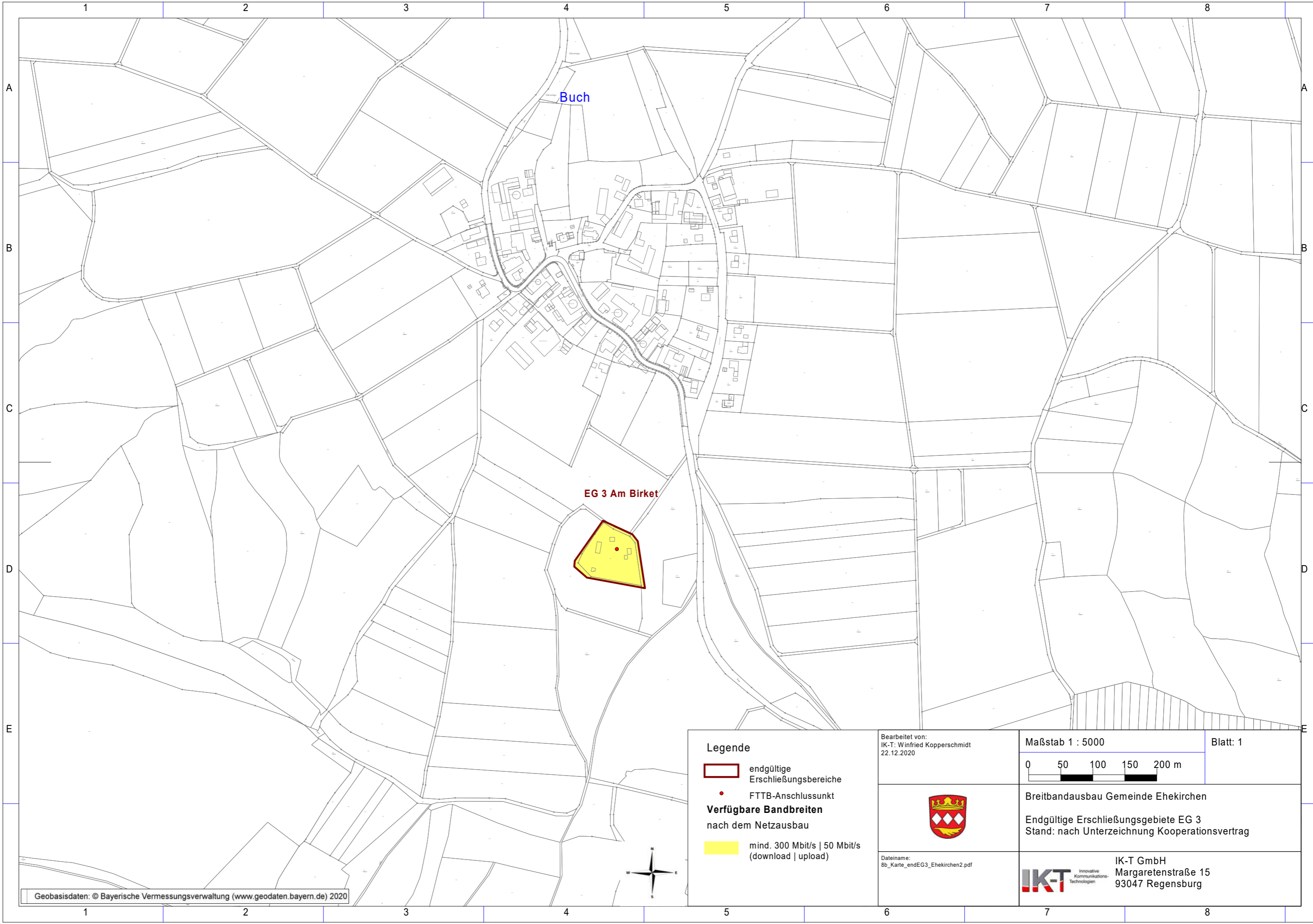
Blatt: 1



Breitbandausbau Gemeinde Ehekirchen
Endgültige Erschließungsgebiete EG 1 und EG2
Stand: nach Unterzeichnung Kooperationsvertrag




Dateiname:
8b_Karte_endEG1-2_Ehekirchen2.pdf

IK-T Innovative Kommunikations-Technologien
IK-T GmbH
Margaretenstraße 15
93047 Regensburg



Buch


EG 3 Am Birket

- Legende**
-  endgültige Erschließungsbereiche
 -  FTTB-Anschlusspunkt
- Verfügbare Bandbreiten nach dem Netzausbau**
-  mind. 300 Mbit/s | 50 Mbit/s (download | upload)

Bearbeitet von:
IK-T: Winfried Kopperschmidt
22.12.2020

Maßstab 1 : 5000

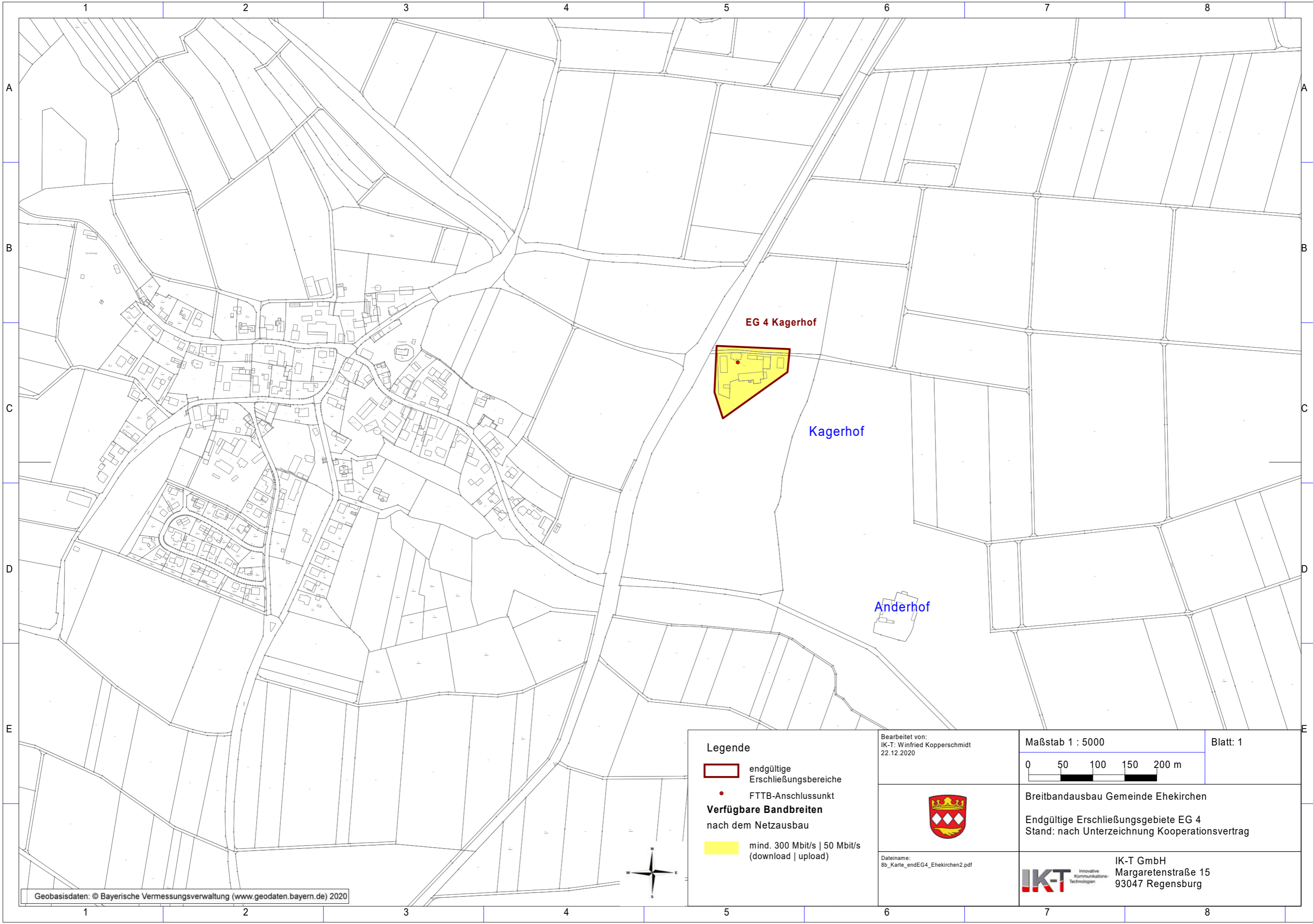
Blatt: 1



Breitbandausbau Gemeinde Ehekirchen
Endgültige Erschließungsgebiete EG 3
Stand: nach Unterzeichnung Kooperationsvertrag

Dateiname:
8b_Karte_endEG3_Ehekirchen2.pdf

IK-T Innovative Kommunikations-Technologien
IK-T GmbH
Margaretenstraße 15
93047 Regensburg



Legende


- endgültige Erschließungsbereiche
- FTTB-Anschlussunkt

Verfügbare Bandbreiten nach dem Netzausbau

- mind. 300 Mbit/s | 50 Mbit/s (download | upload)




Bearbeitet von:
IK-T: Winfried Kopperschmidt
22.12.2020



Dateiname:
8b_Karte_endEG4_Ehekirchen2.pdf

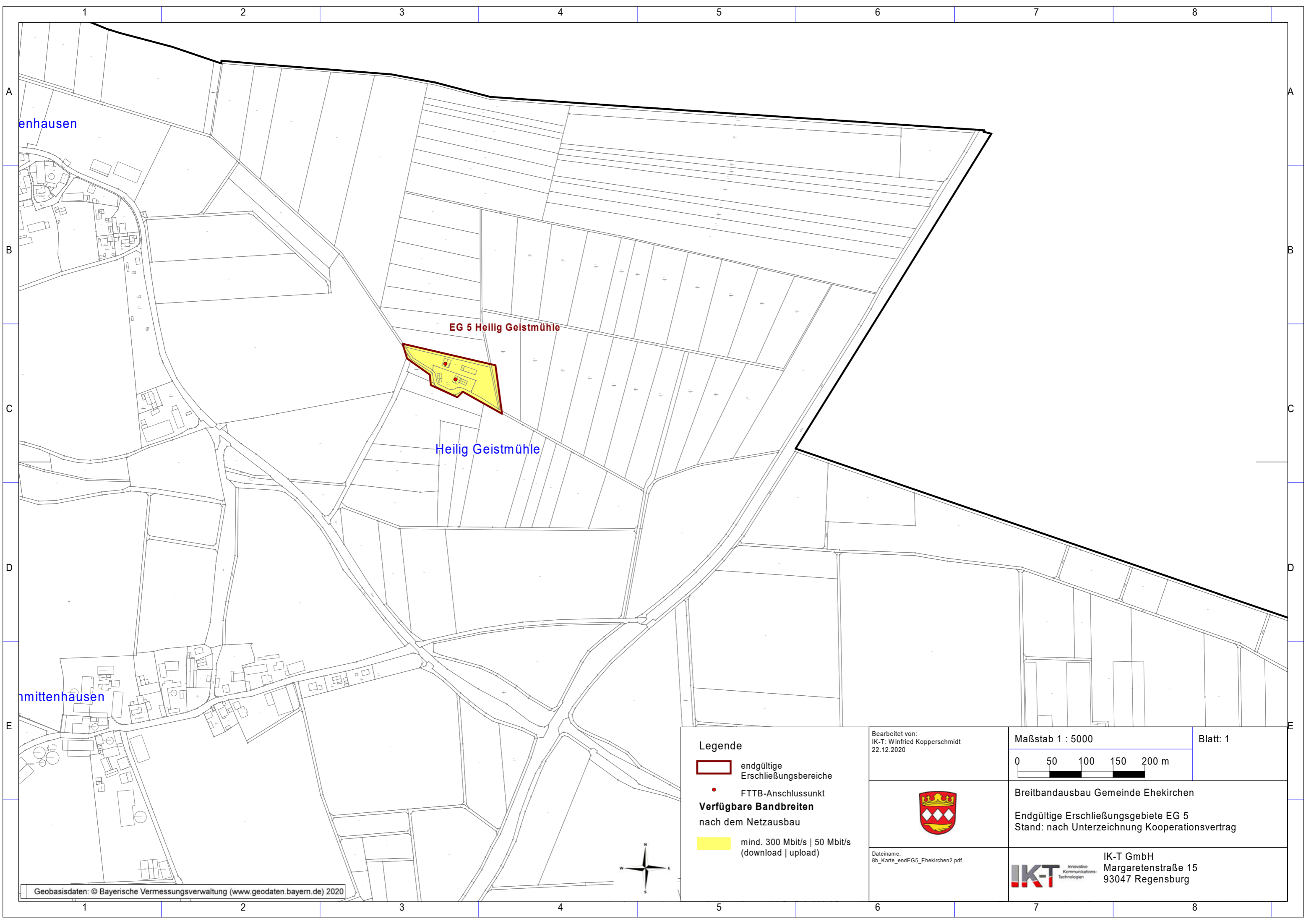
Maßstab 1 : 5000



Blatt: 1

Breitbandausbau Gemeinde Ehekirchen
Endgültige Erschließungsgebiete EG 4
Stand: nach Unterzeichnung Kooperationsvertrag

IK-T Innovative Kommunikations-Technologien
IK-T GmbH
Margaretenstraße 15
93047 Regensburg



enhausen

EG 5 Heilig Geistmühle

Heilig Geistmühle

mittenhausen

Legende

- endgültige Erschließungsbereiche
- FTTB-Anschlussunkt

Verfügbare Bandbreiten nach dem Netzausbau

- mind. 300 Mbit/s | 50 Mbit/s (download | upload)

Bearbeitet von:
IK-T: Winfried Kopperschmidt
22.12.2020

Maßstab 1 : 5000

Blatt: 1



Breitbandausbau Gemeinde Ehekirchen
Endgültige Erschließungsgebiete EG 5
Stand: nach Unterzeichnung Kooperationsvertrag

Dateiname:
8b_Karte_endEG5_Ehekirchen2.pdf

IK-T GmbH
Margaretenstraße 15
93047 Regensburg