

Name der Kommune (Gemeinde/Stadt)	Ehingen (Landkreis Augsburg)		
Amtlicher Gemeindeschlüssel (AGS)		09772134	
Landkreis	Augsburg		
Regierungsbezirk	Schwaben		

## Abschließende Projektbeschreibung

Name Erschließungsgebiet:

EG 1: Ehingen Nord-West, EG 2: Ehingen Nord, EG 2: Ehingen Nord, EG 3: Ehingen Am Klosterberg und EG 4: Ortlfingen-Süd

Ausbauender Netzbetreiber:

DSLmobil GmbH

**Folgende Felder sind nur bei Einteilung des Erschließungsgebiets in mehrere Lose auszufüllen:**

Name Los 1:

Ausbauender Netzbetreiber 1:

Name Los 2:

Ausbauender Netzbetreiber 2:

Name Los 3:

Ausbauender Netzbetreiber 3:

Name Los 4:

Ausbauender Netzbetreiber 4:

Name Los 5:

Ausbauender Netzbetreiber 5:

**Datum**

08.01.2021

Abschließende Projektbeschreibung gemäß Ziffer 9 der Richtlinie zur Förderung des Aufbaus von Hochgeschwindigkeitsnetzen im Freistaat Bayern (BbR)

Kumulierte Informationen zu dem oben genannten Erschließungsgebiet / zu den oben genannten Losen

## 1. Informationen zum Projekt gem. Ziffer 9 BbR

Art des Ausbaus	FTTB-H	
Vorleistungsprodukte nach Ziffer 9 BbR i.V.m. 5.2 BbR nach ABI C 2013 25/1 (bitte bestätigen Sie nur Zugangsvarianten zu Vorleistungsprodukten passend zur Art des von Ihnen gewählten Ausbaus)	<b>FTTC</b>	<b>Bestätigung</b>
	Zugang zu Leerrohren	nein
	entbündelter Zugang zum KVz	nein
	Bitstromzugang	nein
	<b>FTTB/FTTH</b>	
	Zugang zu Leerrohren	ja
	Zugang zu unbeschalteten Glasfaserleitung	ja
	entbündelter Zugang zum Teilnehmeranschluss	ja
	Bitstromzugang	ja
	<b>Kabelnetz</b>	
	Zugang zu Leerrohren	nein
	Bitstromzugang	nein
	<b>Passive Netzinfrastruktur</b> (nur bei FFTX/Kabel -Ausbau)	
	Zugang zu Leerrohren	ja
	Zugang zu unbeschalteten Glasfaserleitung	ja
	entbündelter Zugang zum Teilnehmeranschluss	ja
	<b>Mobile/Drahtlose Netze</b>	
	Bitstromzugang	nein
	gemeinsame Nutzung der physischen Masten	nein
	Zugang zu Backhaulnetzen	nein
<b>Satellitenplattform</b>		
Bitstromzugang		
Falls im Falle nicht regulierter Anbieter Preise zu Vorleistungsprodukten bekannt sind, geben Sie diese bitte hier ein:	Name des Produkts	Preis in €
Höhe der (kumulierten) Wirtschaftlichkeitslücke(n)		168.000,00 €
Förderbetrag (gem. Zuwendungsbescheid)		134.400,00 €
Beihilfeintensität (staatliche und kommunale Mittel)		100%

## 2. Grafische Darstellung des Erschließungsgebiets / der Lose inkl. geförderter Infrastruktur





Eine Darstellung des Erschließungsgebiets / der Lose inkl. der geförderten Infrastruktur wurde, entsprechend den Anforderungen des Hinweisdokuments (Punkt 5 der Hinweise zu einzelnen Positionen des Datenblattes), zusammen mit dieser abschließenden Projektbeschreibung an das Bayerische Breitbandzentrum als PDF und in einem GIS-fähigen Format (.shp, .kml/kmz, .dxf) übersandt und befindet sich im Anhang.	ja
----------------------------------------------------------------------------------------------------------------------------------------------------------------------------------------------------------------------------------------------------------------------------------------------------------------------------------------------------------------------------------------------------------------------	----

## 3. Abschließender Hinweis

Alle Inhalte wurden mit größtmöglicher Sorgfalt und nach bestem Wissen und Gewissen erstellt. Die Informationen basieren auf den im Rahmen des Bayerischen Breitbandförderprogramms erstellten Planungsunterlagen zum Breitbandausbau in der o.g. Kommune/Stadt. Das Bayerische Breitbandzentrum übernimmt daher keinerlei Haftung für eventuelle Schäden oder Konsequenzen, die durch die direkte oder indirekte Nutzung der in diesem Dokument enthaltenen Informationen entstehen. Haftungsansprüche gegen das Breitbandzentrum, die durch die Nutzung der Inhalte bzw. durch die Nutzung fehlerhafter und unvollständiger Informationen verursacht wurden, sind grundsätzlich ausgeschlossen, sofern seitens des Breitbandzentrums kein nachweislich vorsätzliches oder grob fahrlässiges Verschulden vorliegt.




Geobasisdaten: © Bayerische Vermessungsverwaltung (www.geodaten.bayern.de) 2015

- Gemeinde Echingen  
 Ausbaubereiche
-  Endg. Erschließungsgebiet
  - Technologien**
  -  FTTB | min. 100 Mbit/s
  - Geförderte Infrastruktur**
  -  gefoe. Verteiler
  -  gefoe. Glasfasertrasse

Bearbeitet von:  
 Lea Weinzierl  
 04.01.2021

Maßstab 1 : 16000  
 0 160 320 480 640 m

Blatt: 1  
  
 NORD

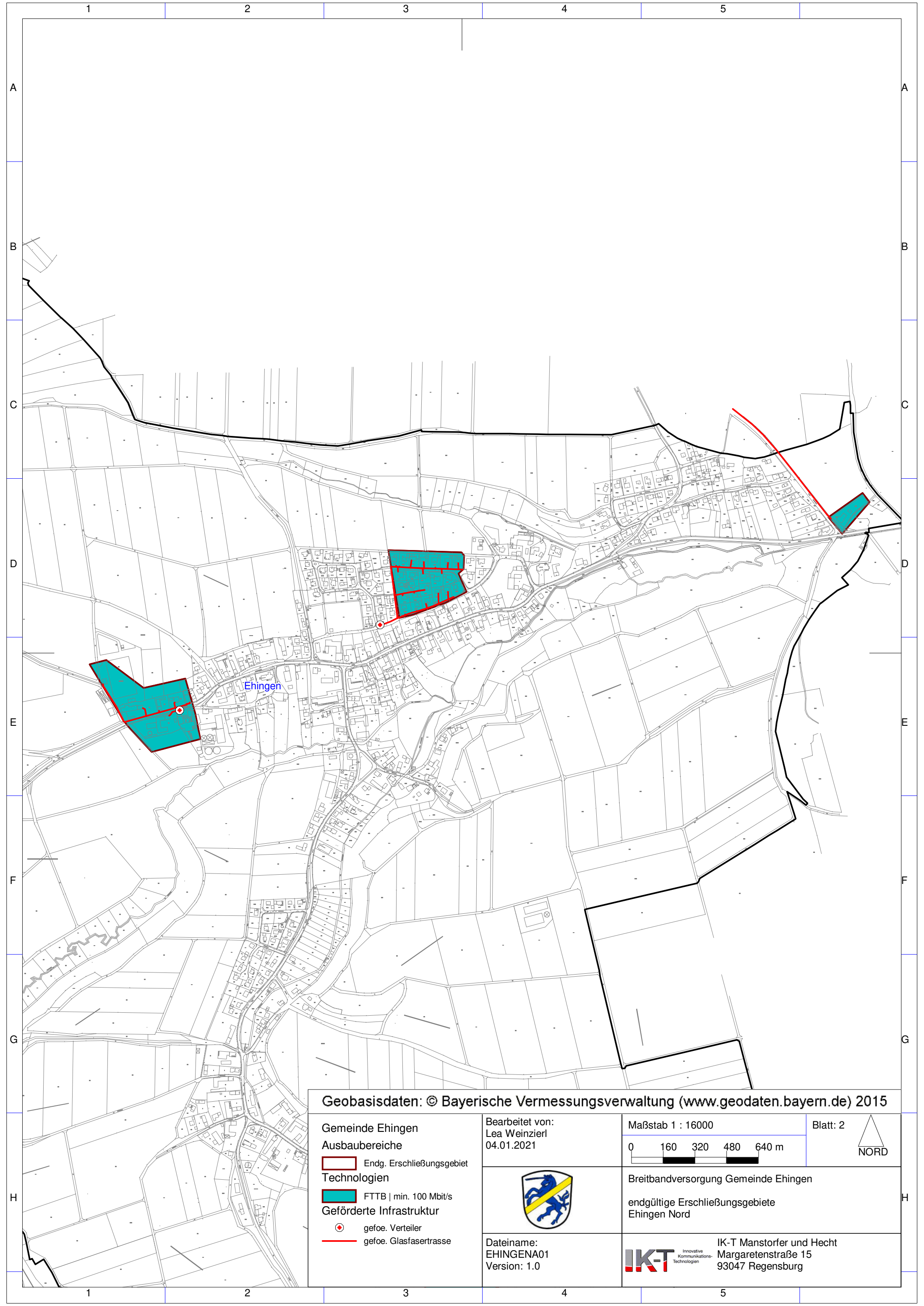


Breitbandversorgung Gemeinde Echingen  
 endgültige Erschließungsgebiete  
 Übersicht

Dateiname:  
 EHINGENA01  
 Version: 1.0



IK-T Manstorfer und Hecht  
 Margaretenstraße 15  
 93047 Regensburg



Geobasisdaten: © Bayerische Vermessungsverwaltung (www.geodaten.bayern.de) 2015

- Gemeinde Echingen  
 Ausbaubereiche
- Endg. Erschließungsgebiet
- Technologien
- FTTB | min. 100 Mbit/s
- Geförderte Infrastruktur
- gefoe. Verteiler
  - gefoe. Glasfasertrasse

Bearbeitet von:  
 Lea Weinzierl  
 04.01.2021

Maßstab 1 : 16000  
 0 160 320 480 640 m

Blatt: 2  
  
 NORD



Breitbandversorgung Gemeinde Echingen  
 endgültige Erschließungsgebiete  
 Echingen Nord

Dateiname:  
 EHINGENA01  
 Version: 1.0

**IK-T** Innovative  
 Kommunikations-  
 Technologien  
 IK-T Manstorfer und Hecht  
 Margaretenstraße 15  
 93047 Regensburg





Geobasisdaten: © Bayerische Vermessungsverwaltung (www.geodaten.bayern.de) 2015

- Gemeinde Echingen  
 Ausbaubereiche
- Endg. Erschließungsgebiet
  - FTTB | min. 100 Mbit/s
  - gefoe. Verteiler
  - gefoe. Glasfasertrasse
- Geförderte Infrastruktur

Bearbeitet von:  
 Lea Weinzierl  
 04.01.2021

Maßstab 1 : 16000  
 0 160 320 480 640 m

Blatt: 3  
  
 NORD



Breitbandversorgung Gemeinde Echingen  
 endgültige Erschließungsgebiete  
 Echingen Süd

Dateiname:  
 EHINGENA01  
 Version: 1.0

**IK-T** Innovative  
 Kommunikations-  
 Technologien  
 IK-T Manstorfer und Hecht  
 Margaretenstraße 15  
 93047 Regensburg