Name der Kommune (Gemeinde/Stadt)	Ruhstorf a.d.Rott, M	
Amtlicher Gemeindeschlüssel (AGS)	09275145	
Landkreis	Passau	
Regierungsbezirk	Niederbayern	

Abschließende Projektbeschreibung

Name Erschließungsgebiet:	Ruhstorf a.d. Rott II
Ausbauender Netzbetreiber:	Telekom Deutschland GmbH

Folgende Felder sind nur bei Einteilung des Erschließungsgebiets in mehrere Lose auszufüllen:

Name Los 1:	
Ausbauender Netzbetreiber 1:	
Name Los 2:	
Ausbauender Netzbetreiber 2:	
Name Los 3:	
Ausbauender Netzbetreiber 3:	
Name Los 4:	
Ausbauender Netzbetreiber 4:	
Name Los 5:	
Ausbauender Netzbetreiber 5:	

Datum 04.12.2020

Abschließende Projektbeschreibung gemäß Ziffer 9 der Richtlinie zur Förderung des Aufbaus von Hochgeschwindigkeitsnetzen im Freistaat Bayern (BbR)

Kumulierte Informationen zu dem oben genannten Erschließungsgebiet / zu den oben genannten Losen

1. Informationen zum Projekt gem. Ziffer 9 BbR

Art des Ausbaus	Hybrid	
Vorleistungsprodukte nach Ziffer 9 BbR i.V.m. 5.2 BbR nach ABl C 2013 25/1 (bitte bestätigen Sie nur Zugangsvarianten zu Vorleistungsprodukten passend zur Art des von Ihnen gewählten Ausbaus)	**FTTC**	Bestätigung
	Zugang zu Leerrohren	ja
	entbündelter Zugang zum KVz	ja
	Bitstromzugang	ja
	FTTB/FTTH	
	Zugang zu Leerrohren	ja
	Zugang zu unbeschalteten Glasfaserleitung	ja
	entbündelter Zugang zum Teilnehmeranschluss	ja
	Bitstromzugang	ja
	Kabelnetz	
	Zugang zu Leerrohren	
	Bitstromzugang	
	Passive Netzinfrastruktur (nur bei FFTX/Kabel -Ausbau)	
	Zugang zu Leerrohren	ja
	Zugang zu unbeschalteten Glasfaserleitung	ja
	entbündelter Zugang zum Teilnehmeranschluss	ja
	Mobile/Drahtlose Netze	
	Bitstromzugang	
	gemeinsame Nutzung der physischen Masten	
	Zugang zu Backhaulnetzen	
	Satelitenplattform	
	Bitstromzugang	
Falls im Falle nicht regulierter Anbieter Preise zu Vorleistungsprodukten bekannt sind, geben Sie diese bitte hier ein:	Name des Produkts	Preis in €
Höhe der (kumulierten) Wirtschafltlichkeitslücke(n)		923.048,00 €
Förderbetrag (gem. Zuwendungsbescheid)		699.500,00 €
Beihilfeintensität (staatliche und kommunale Mittel)		100%

2. Grafische Darstellung des Erschließungsgebiets / der Lose inkl. geförderter Infrastruktur

Eine Darstellung des Erschließungsgebiets / der Lose inkl. der geförderten Infrastruktur wurde, entsprechend den Anforderungen des Hinweisdokuments (Punkt 5 der Hinweise zu einzelnen Positionen des Datenblattes), zusammen mit dieser abschließenden Projektbeschreibung an das Bayerische Breitbandzentrum als PDF und in einem GIS-fähigen Format (.shp, .kml/kmz, .dxf) übersandt und befindet sich im Anhang.	ja

3. Abschließender Hinweis

Alle Inhalte wurden mit größtmöglicher Sorgfalt und nach bestem Wissen und Gewissen erstellt. Die Informationen basieren auf den im Rahmen des Bayerischen Breitbandförderprogramms erstellten Planungsunterlagen zum Breitbandausbau in der o.g. Kommune/Stadt. Das Bayerische Breitbandzentrum übernimmt daher keinerlei Haftung für eventuelle Schäden oder Konsequenzen, die durch die direkte oder indirekte Nutzung der in diesem Dokument enthaltenen Informationen entstehen. Haftungsansprüche gegen das Breitbandzentrum, die durch die Nutzung der Inhalte bzw. durch die Nutzung fehlerhafter und unvollständiger Informationen verursacht wurden, sind grundsätzlich ausgeschlossen, sofern seitens des Breitbandzentrums kein nachweislich vorsätzliches oder grob fahrlässiges Verschulden vorliegt.

Gemeinde Ruhstorf

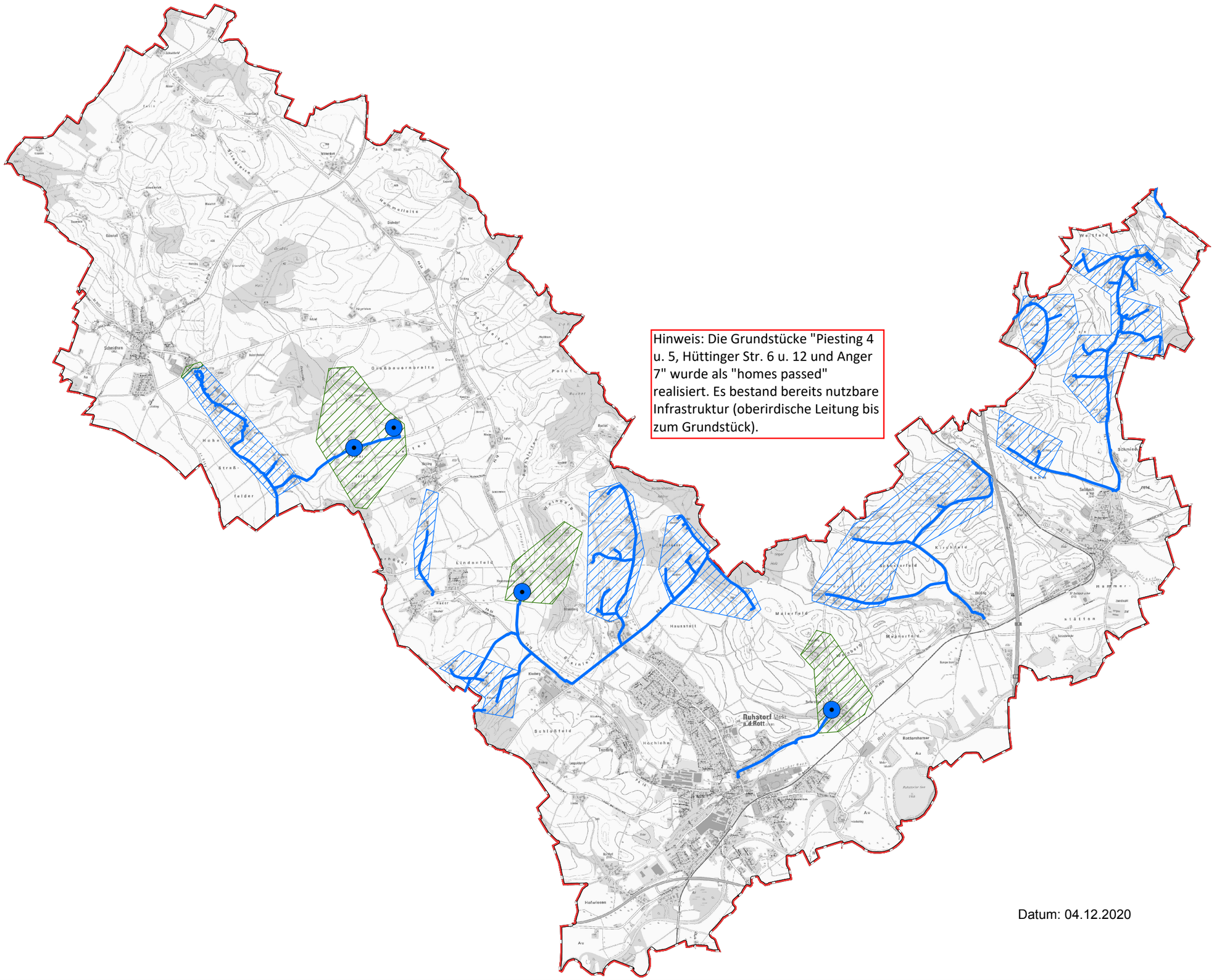

Hinweis: Die Grundstücke "Piesting 4 u. 5, Hüttinger Str. 6 u. 12 und Anger 7" wurde als "homes passed" realisiert. Es bestand bereits nutzbare Infrastruktur (oberirdische Leitung bis zum Grundstück).

Datum: 04.12.2020

N

Ruhstorf 2 VF

- KVZ
- Glasfaser
- Gde-Grenzen *Gemeindegrenze*
- Endgültiges Erschließungsgebiet FTTB/H (100 MB)
- Endgültiges Erschließungsgebiet FTTC (30 MB)

LANDKREIS PASSAU

Koordinierungsstelle
Landratsamt Passau
Domplatz 11
94032 Passau

Gemeinde Ruhstorf

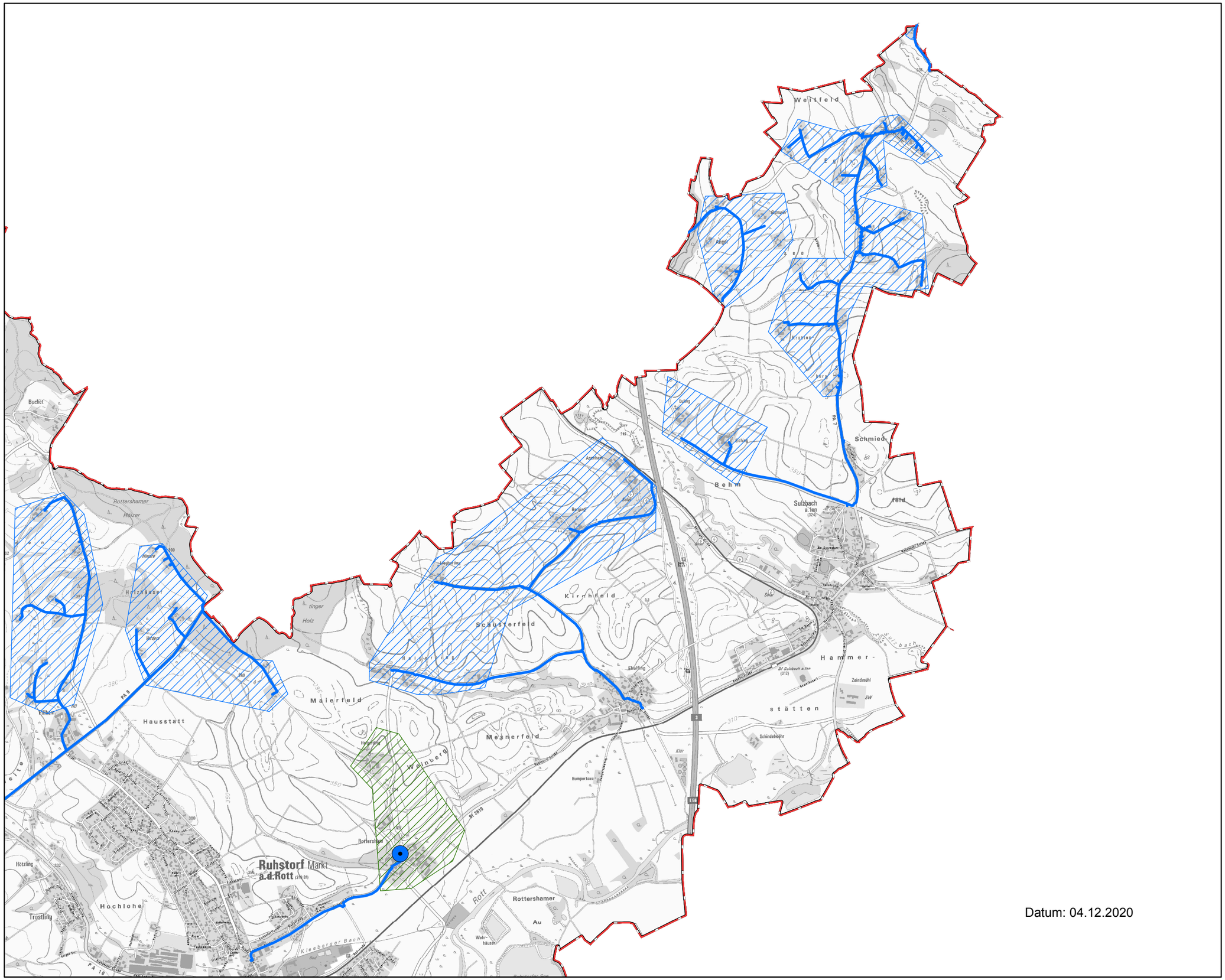

N

Ruhstorf 2 VF

- KVZ
- Glasfaser
- Gde-Grenzen *Gemeindegrenze*
- Endgültiges Erschließungsgebiet FTTB/H (100 MB)
- Endgültiges Erschließungsgebiet FTTC (30 MB)

LANDKREIS PASSAU

Koordinierungsstelle
Landratsamt Passau
Domplatz 11
94032 Passau

Gemeinde Ruhstorf

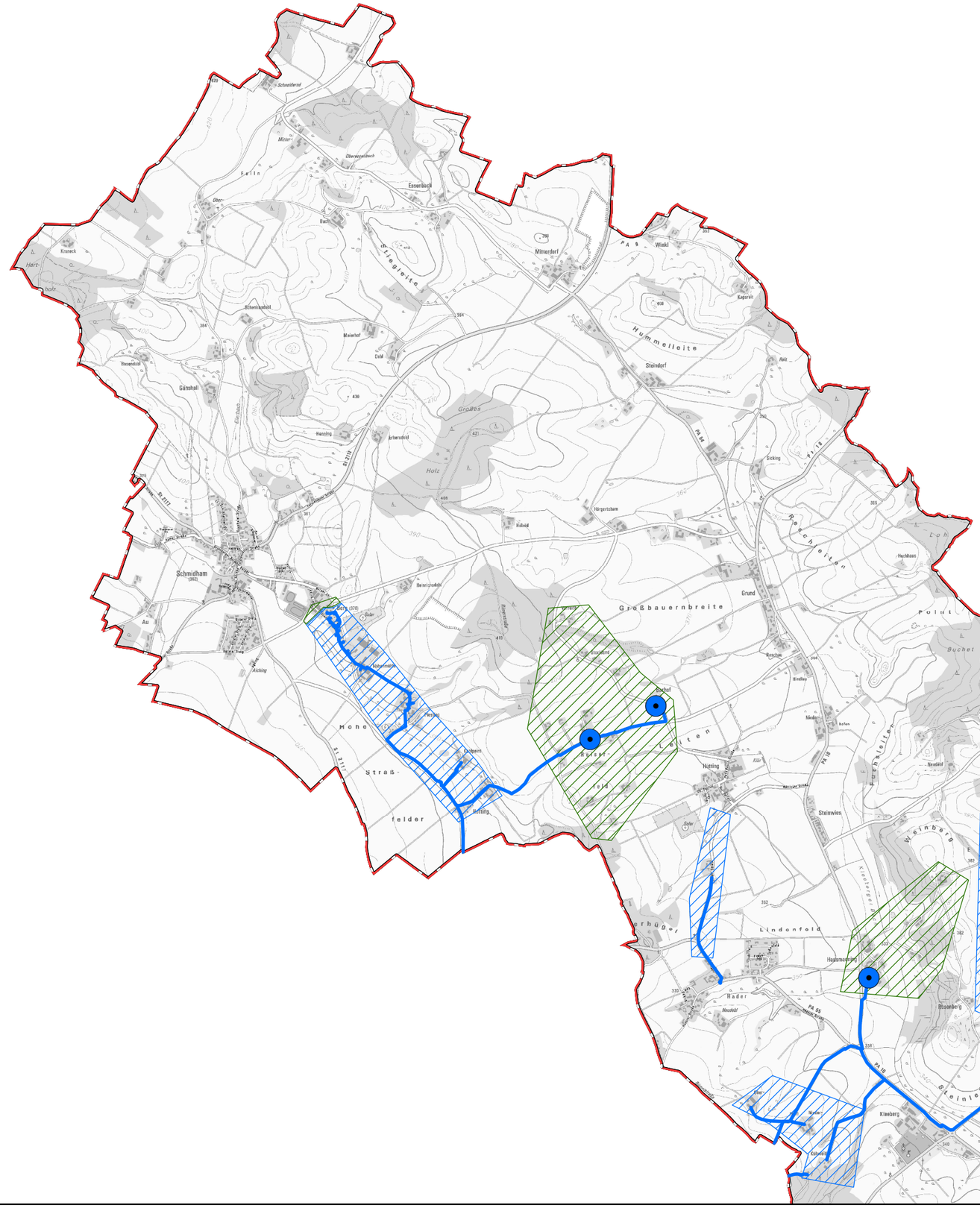

N

Ruhstorf 2 VF

- KVZ
- Glasfaser
- Gde-Grenzen *Gemeindegrenze*
- Endgültiges Erschließungsgebiet FTTB/H (100 MB)
- Endgültiges Erschließungsgebiet FTTC (30 MB)

LANDKREIS PASSAU

Koordinierungsstelle
Landratsamt Passau
Domplatz 11
94032 Passau