

Name der Kommune (Gemeinde/Stadt)	Greifenberg		
Amtlicher Gemeindeschlüssel (AGS)		09181123	
Landkreis	Landsberg am Lech		
Regierungsbezirk	Oberbayern		

### Abschließende Projektbeschreibung

Name Erschließungsgebiet:

EG 1 Greifenberg-Valloch, EG 2 Painhofen, EG 3 Dorfstraße - Beurer Straße, EG 4 Neugreifenberg und EG 5 Am Bühl

Ausbauender Netzbetreiber:

Telekom Deutschland GmbH

**Folgende Felder sind nur bei Einteilung des Erschließungsgebiets in mehrere Lose auszufüllen:**

Name Los 1:

Ausbauender Netzbetreiber 1:

Name Los 2:

Ausbauender Netzbetreiber 2:

Name Los 3:

Ausbauender Netzbetreiber 3:

Name Los 4:

Ausbauender Netzbetreiber 4:

Name Los 5:

Ausbauender Netzbetreiber 5:

**Datum**

13.04.2021

Abschließende Projektbeschreibung gemäß Ziffer 9 der Richtlinie zur Förderung des Aufbaus von Hochgeschwindigkeitsnetzen im Freistaat Bayern (BbR)

Kumulierte Informationen zu dem oben genannten Erschließungsgebiet / zu den oben genannten Losen

1. Informationen zum Projekt gem. Ziffer 9 BbR

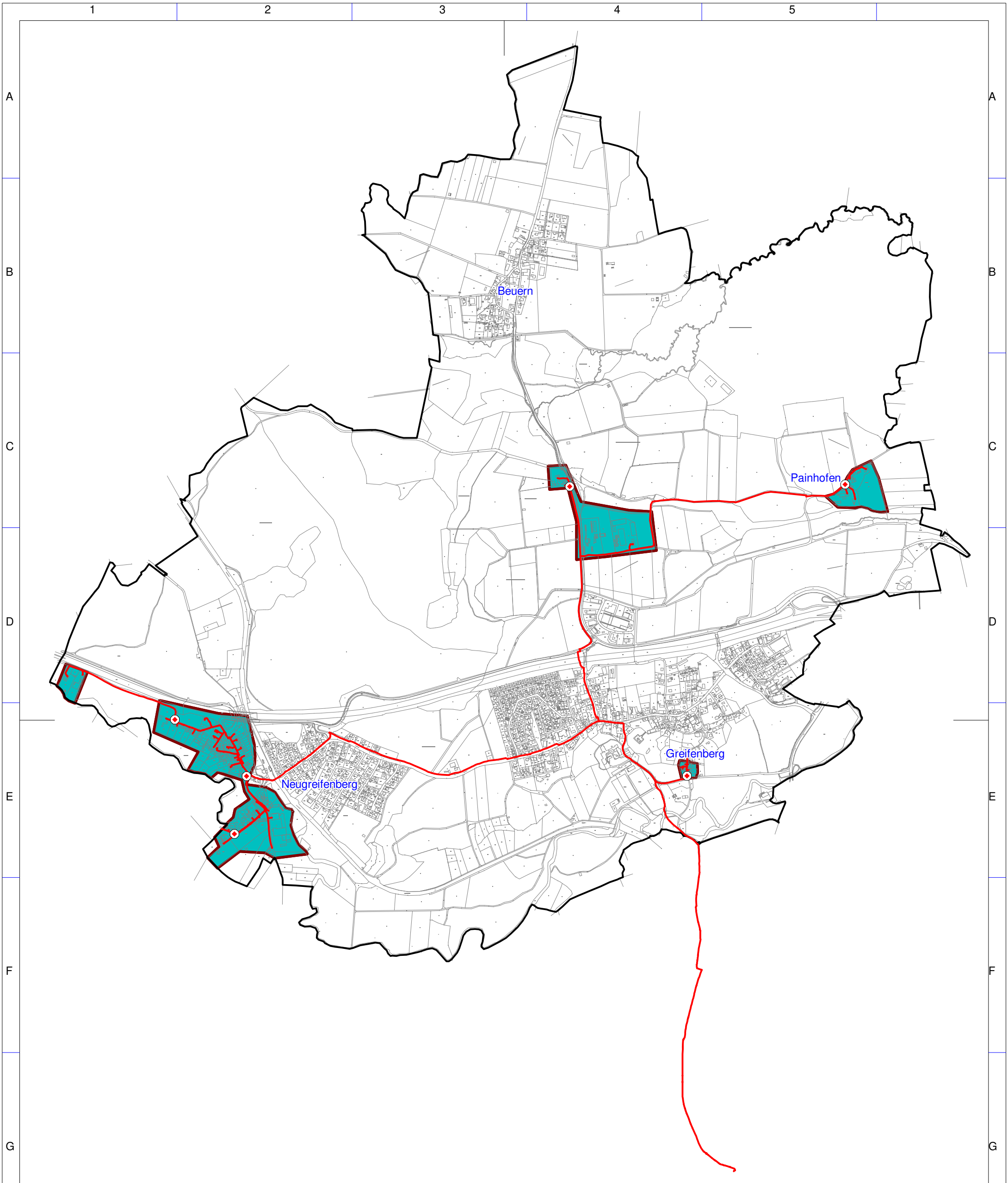
Art des Ausbaus	FTTB-H	
Vorleistungsprodukte nach Ziffer 9 BbR i.V.m. 5.2 BbR nach ABI C 2013 25/1 (bitte bestätigen Sie nur Zugangsvarianten zu Vorleistungsprodukten passend zur Art des von Ihnen gewählten Ausbaus)	<b>FTTC</b>	<b>Bestätigung</b>
	Zugang zu Leerrohren	nein
	entbündelter Zugang zum KVz	nein
	Bitstromzugang	nein
	<b>FTTB/FTTH</b>	
	Zugang zu Leerrohren	ja
	Zugang zu unbeschalteten Glasfaserleitung	ja
	entbündelter Zugang zum Teilnehmeranschluss	ja
	Bitstromzugang	ja
	<b>Kabelnetz</b>	
	Zugang zu Leerrohren	nein
	Bitstromzugang	nein
	<b>Passive Netzinfrastruktur</b> (nur bei FFTX/Kabel -Ausbau)	
	Zugang zu Leerrohren	ja
	Zugang zu unbeschalteten Glasfaserleitung	ja
	entbündelter Zugang zum Teilnehmeranschluss	ja
	<b>Mobile/Dradtlose Netze</b>	
	Bitstromzugang	nein
	gemeinsame Nutzung der physischen Masten	nein
	Zugang zu Backhaulnetzen	nein
<b>Satelitenplattform</b>		
Bitstromzugang	nein	
Falls im Falle nicht regulierter Anbieter Preise zu Vorleistungsprodukten bekannt sind, geben Sie diese bitte hier ein:	Name des Produkts	Preis in €
Höhe der (kumulierten) Wirtschaftlichkeitslücke(n)		301.937,00 €
Förderbetrag (gem. Zuwendungsbescheid)		211.355,00 €
Beihilfeintensität (staatliche und kommunale Mittel)		100%

2. Grafische Darstellung des Erschließungsgebiets / der Lose inkl. geförderter Infrastruktur

Eine Darstellung des Erschließungsgebiets / der Lose <u>inkl. der geförderten Infrastruktur</u> wurde, entsprechend den Anforderungen des Hinweisdokuments (Punkt 5 der Hinweise zu einzelnen Positionen des Datenblattes), zusammen mit dieser abschließenden Projektbeschreibung an das Bayerische Breitbandzentrum als PDF <u>und</u> in einem GIS-fähigen Format (.shp, .kml/kmz, .dxf) übersandt und befindet sich im Anhang.	ja
--	----

3. Abschließender Hinweis


Alle Inhalte wurden mit größtmöglicher Sorgfalt und nach bestem Wissen und Gewissen erstellt. Die Informationen basieren auf den im Rahmen des Bayerischen Breitbandförderprogramms erstellten Planungsunterlagen zum Breitbandausbau in der o.g. Kommune/Stadt. Das Bayerische Breitbandzentrum übernimmt daher keinerlei Haftung für eventuelle Schäden oder Konsequenzen, die durch die direkte oder indirekte Nutzung der in diesem Dokument enthaltenen Informationen entstehen. Haftungsansprüche gegen das Breitbandzentrum, die durch die Nutzung der Inhalte bzw. durch die Nutzung fehlerhafter und unvollständiger Informationen verursacht wurden, sind grundsätzlich ausgeschlossen, sofern seitens des Breitbandzentrums kein nachweislich vorsätzliches oder grob fahrlässiges Verschulden vorliegt.
---




Geobasisdaten: © Bayerische Vermessungsverwaltung (www.geodaten.bayern.de) 2016

**Gemeinde Greifenberg**

Ausbaubereiche


 Endg. Erschließungsgebiet

Technologien

 FTTB | min 100 Mbit/s

Geförderte Infrastruktur

 gefö. Verteiler

 gefö. Glasfasertrasse

Bearbeitet von:  
Lea Weinzierl  
06.04.2021

Maßstab 1 : 15000

0 150 300 450 600 m

Blatt: 1



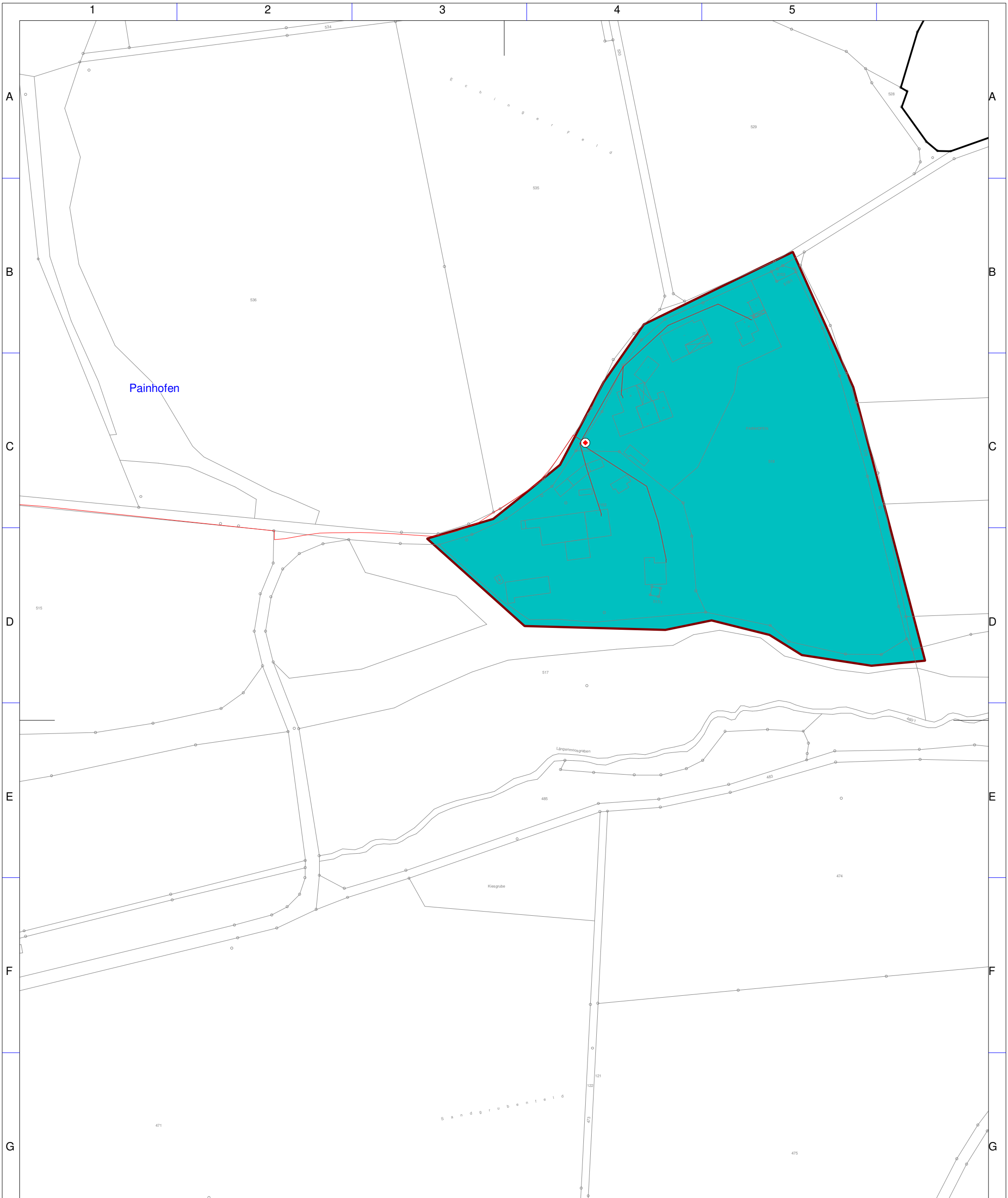
Breitbandausbau Gemeinde Greifenberg

Endgültiges Erschließungsgebiet Greifenberg  
inkl. Darstellung der geförderten Infrastruktur  
Übersicht

Dateiname:  
GREIFENBERG02  
Version: 1.0




IK-T Manstorfer und Hecht  
Margaretenstraße 15  
93047 Regensburg






Geobasisdaten: © Bayerische Vermessungsverwaltung (www.geodaten.bayern.de) 2016

**Gemeinde Greifenberg**

Ausbaubereiche

 Endg. Erschließungsgebiet  
Technologien

 FTTB | min 100 Mbit/s  
Geförderte Infrastruktur

 gefö. Verteiler  
 gefö. Glasfasertrasse

Bearbeitet von:  
Lea Weinzierl  
06.04.2021

Maßstab 1 : 15000

0 150 300 450 600 m

Blatt: 3



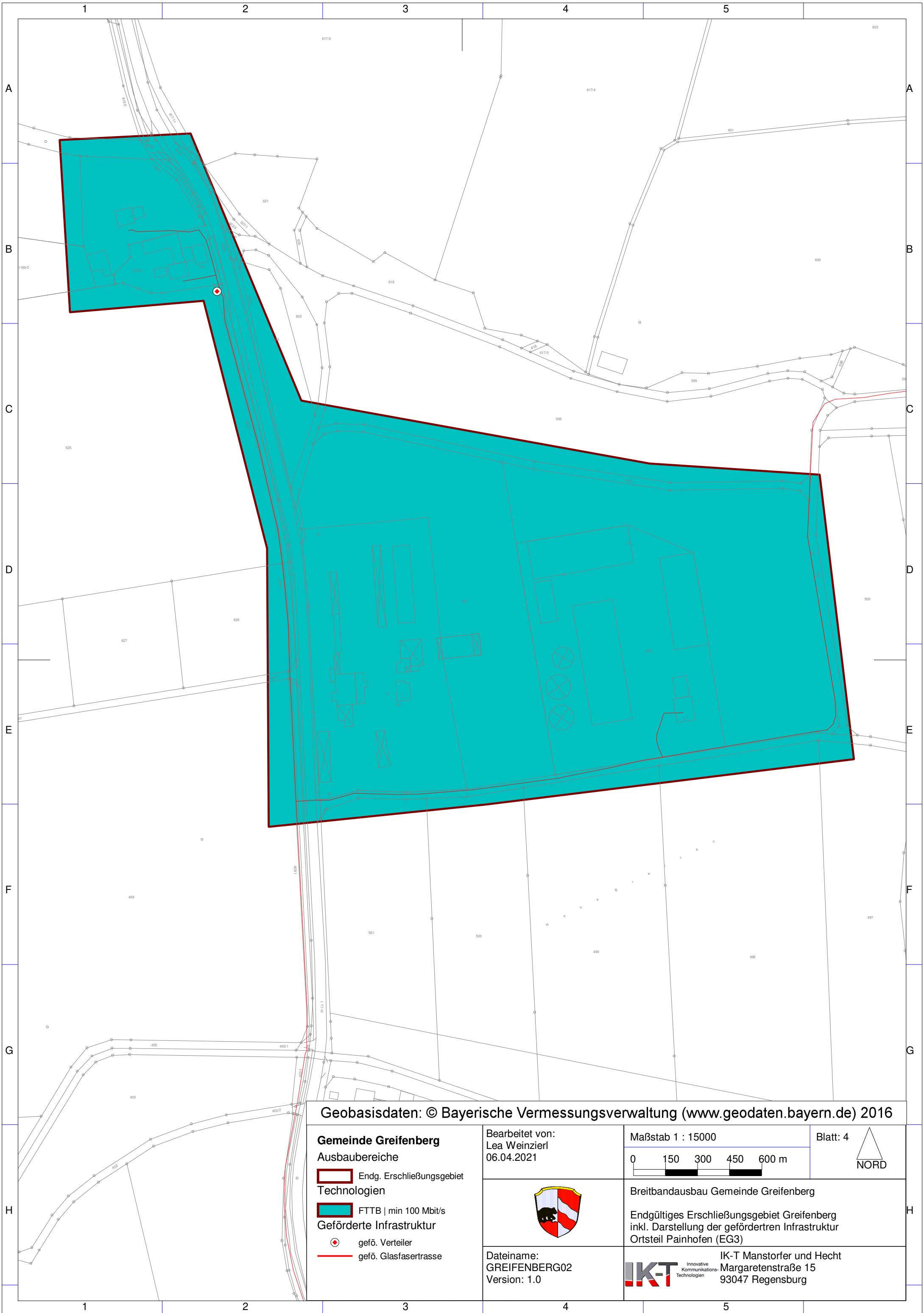
Breitbandausbau Gemeinde Greifenberg

Endgültiges Erschließungsgebiet Greifenberg  
inkl. Darstellung der geförderten Infrastruktur  
Ortsteil Painhofen (EG2)

Dateiname:  
GREIFENBERG02  
Version: 1.0



IK-T Manstorfer und Hecht  
Margaretenstraße 15  
93047 Regensburg



Geobasisdaten: © Bayerische Vermessungsverwaltung (www.geodaten.bayern.de) 2016

- Gemeinde Greifenberg**  
 Ausbaubereiche
- Endg. Erschließungsgebiet
  - FTTB | min 100 Mbit/s
- Geförderte Infrastruktur**
- ◆ gefö. Verteiler
  - gefö. Glasfasertrasse

Bearbeitet von:  
 Lea Weinzierl  
 06.04.2021

Maßstab 1 : 15000

0 150 300 450 600 m

Blatt: 4

▲  
NORD



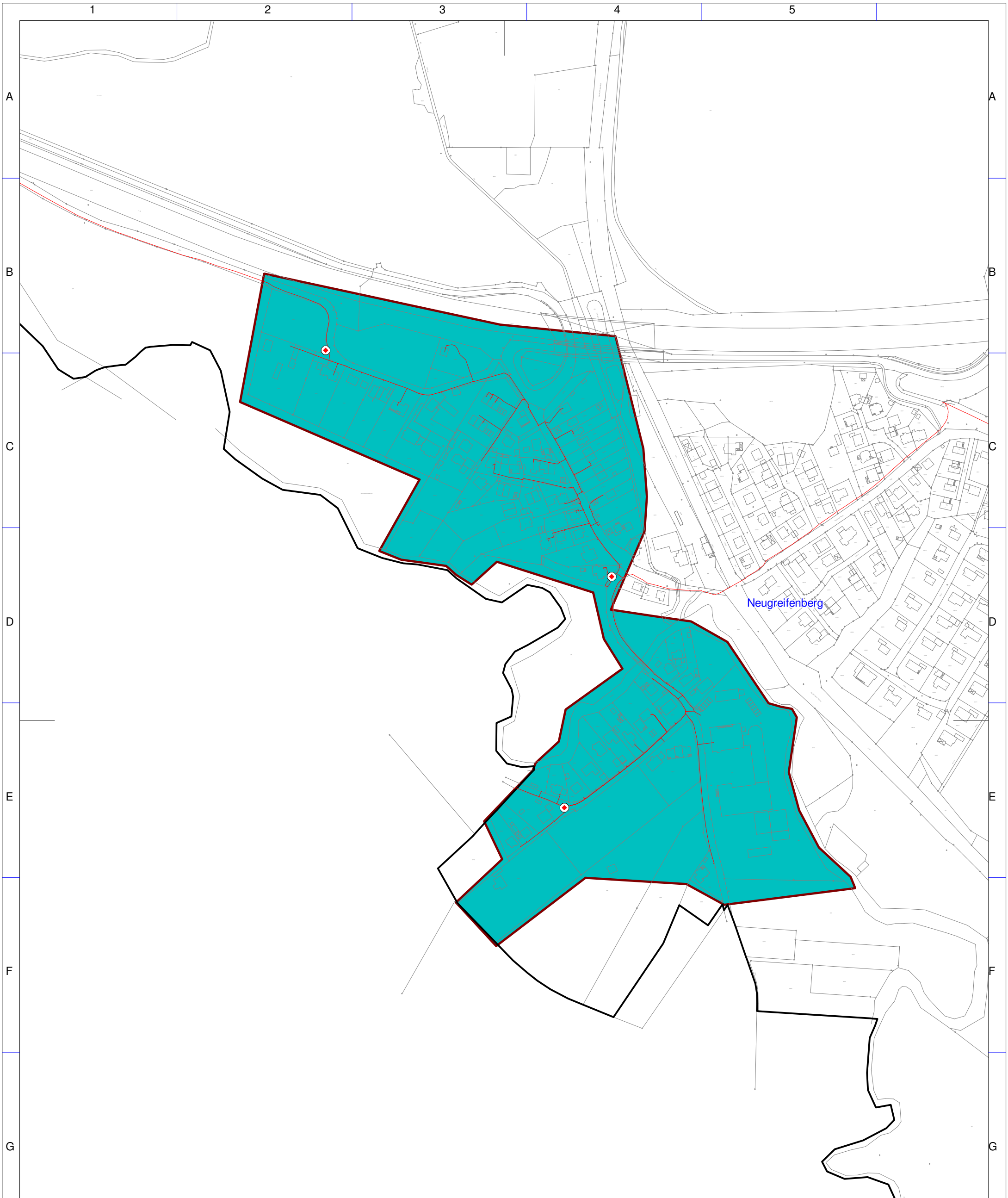
Breitbandausbau Gemeinde Greifenberg

Endgültiges Erschließungsgebiet Greifenberg  
 inkl. Darstellung der geförderten Infrastruktur  
 Ortsteil Painhofen (EG3)





Dateiname:  
 GREIFENBERG02  
 Version: 1.0

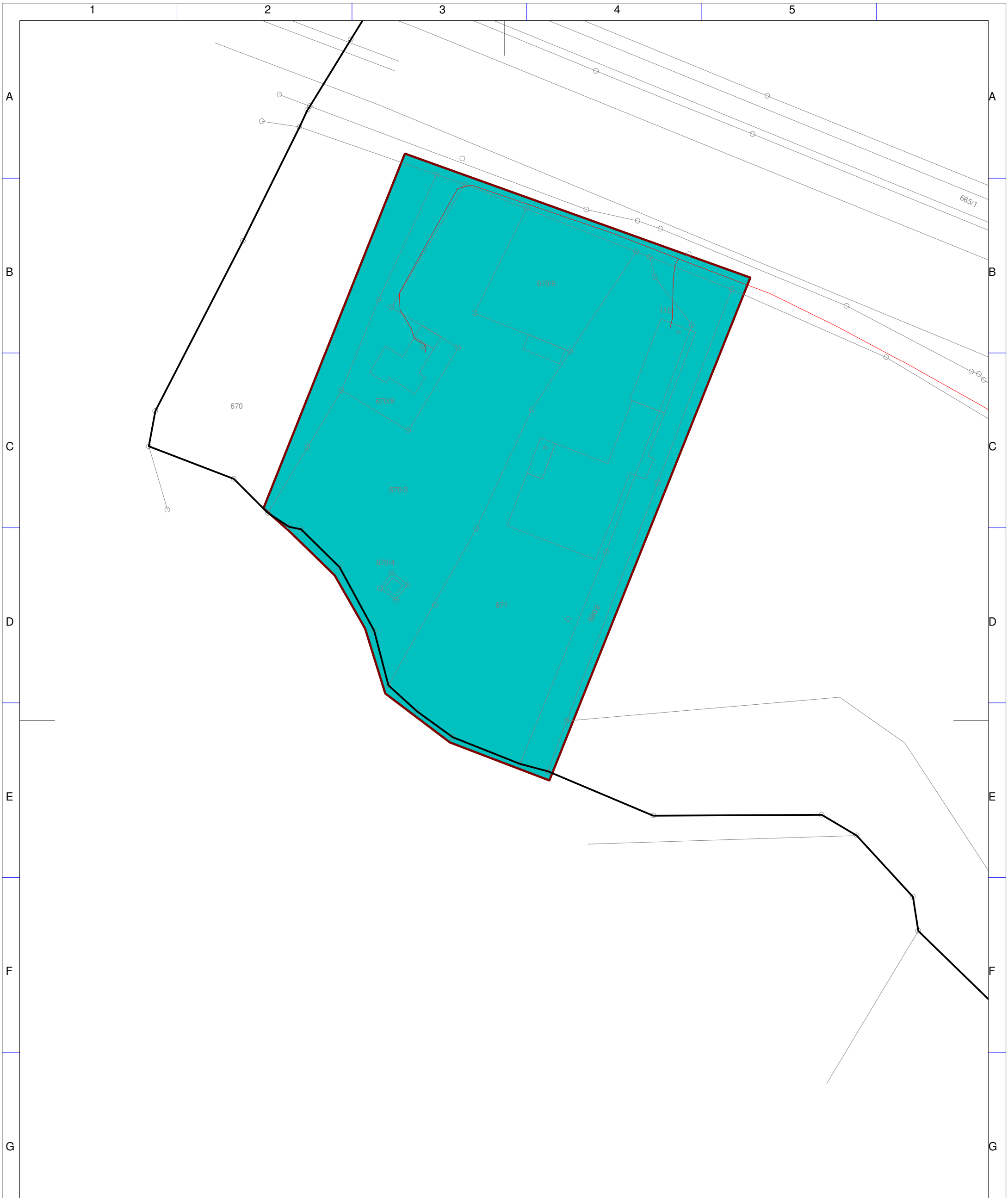


IK-T Manstorfer und Hecht  
 Margarettenstraße 15  
 93047 Regensburg







Geobasisdaten: © Bayerische Vermessungsverwaltung (www.geodaten.bayern.de) 2016

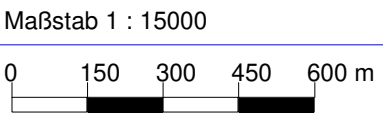
<p><b>Gemeinde Greifenberg</b> Ausbaubereiche</p>	<p>Bearbeitet von: Lea Weinzierl 06.04.2021</p>	<p>Maßstab 1 : 15000</p>	<p>Blatt: 5</p>
<p>Endg. Erschließungsgebiet</p>			 NORD
<p>Technologien</p>		<p>Breitbandausbau Gemeinde Greifenberg</p>	
<p>FTTB   min 100 Mbit/s</p>		<p>Endgültiges Erschließungsgebiet Greifenberg inkl. Darstellung der geförderten Infrastruktur</p>	
<p>Geförderte Infrastruktur</p>		<p>Ortsteil Neugreifenebrg (EG4)</p>	
<p>gefö. Verteiler</p>	<p>Dateiname: GREIFENBERG02 Version: 1.0</p>		<p>IK-T Manstorfer und Hecht Margaretenstraße 15 93047 Regensburg</p>
<p>gefö. Glasfasertrasse</p>			




Geobasisdaten: © Bayerische Vermessungsverwaltung (www.geodaten.bayern.de) 2016

- Gemeinde Greifenberg**  
 Ausbaubereiche
-  Endg. Erschließungsgebiet
  - Technologien**
  -  FTTB | min 100 Mbit/s
  - Geförderte Infrastruktur**
  -  gefö. Verteiler
  -  gefö. Glasfasertrasse

Bearbeitet von:  
 Lea Weinzierl  
 06.04.2021



Blatt: 6



NORD



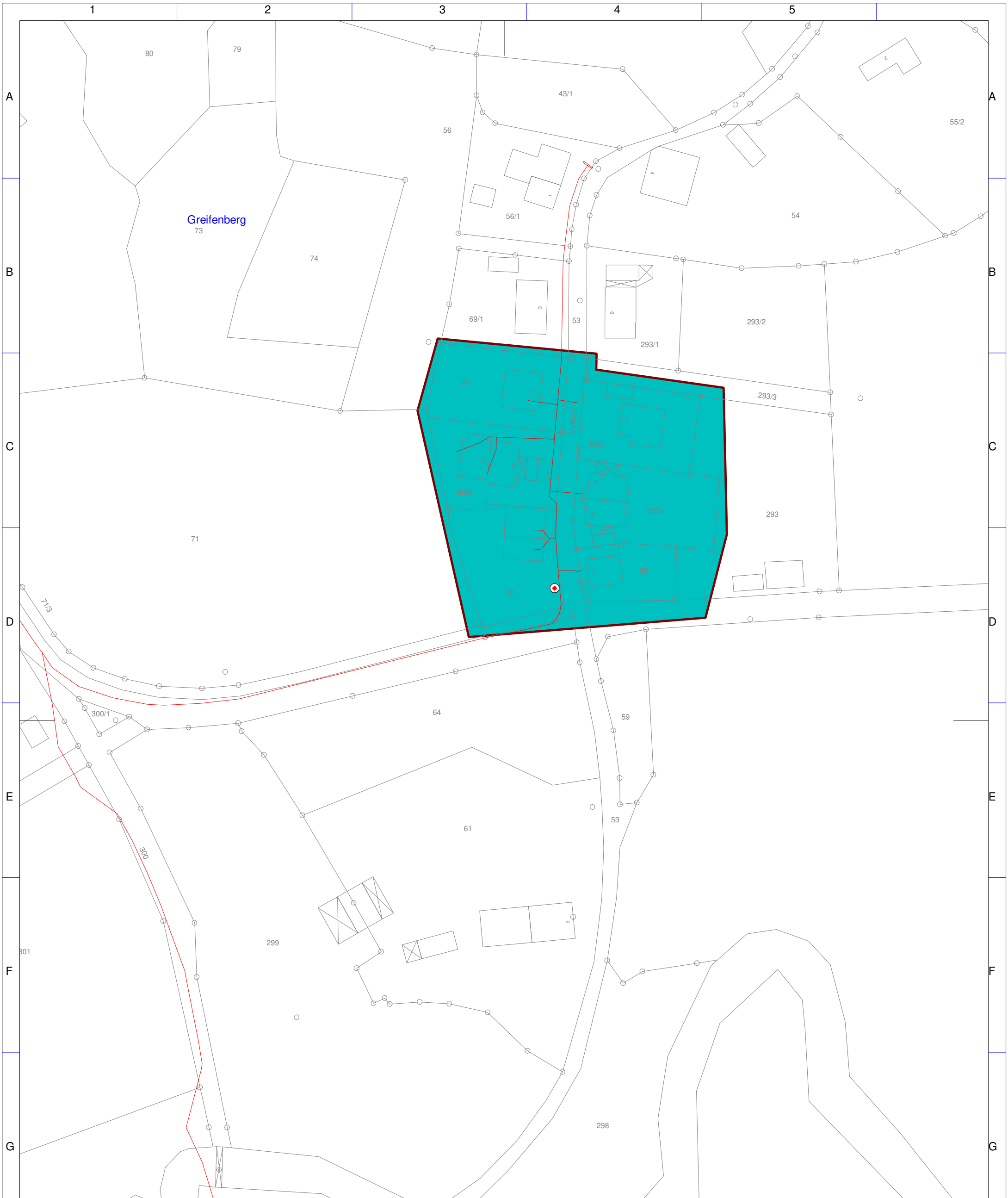
Breitbandausbau Gemeinde Greifenberg

Endgültiges Erschließungsgebiet Greifenberg  
 inkl. Darstellung der geförderten Infrastruktur  
 Ortsteil Neugreifenebrg (EG5)

Dateiname:  
 GREIFENBERG02  
 Version: 1.0



IK-T Manstorfer und Hecht  
 Margaretenstr. 15  
 93047 Regensburg



Geobasisdaten: © Bayerische Vermessungsverwaltung (www.geodaten.bayern.de) 2016

**Gemeinde Greifenberg**  
 Ausbaubereiche  
 Endg. Erschließungsgebiet  
 Technologien  
 FTTB | min 100 Mbit/s  
 Geförderte Infrastruktur  
 gefö. Verteiler  
 gefö. Glasfasertrasse

Bearbeitet von:  
 Lea Weinzierl  
 06.04.2021

Maßstab 1 : 15000  
 0 150 300 450 600 m

Blatt: 2  
 NORD



Breitbandausbau Gemeinde Greifenberg  
 Endgültiges Erschließungsgebiet Greifenberg  
 inkl. Darstellung der geförderten Infrastruktur  
 Ortsteil Greifenberg (EG1)

Dateiname:  
 GREIFENBERG02  
 Version: 1.0



IK-T Manstorfer und Hecht  
 Margaretensstraße 15  
 93047 Regensburg