

Name der Kommune (Gemeinde/Stadt)	Eichendorf, M		
Amtlicher Gemeindeschlüssel (AGS)		09279113	
Landkreis	Dingolfing-Landau		
Regierungsbezirk	Niederbayern		

## Abschließende Projektbeschreibung

Name Erschließungsgebiet:	Nordwest (EG1-5), Südwest (EG6-18), Nordost (EG19-29), Südost (EG30-
Ausbauender Netzbetreiber:	Telekom Deutschland GmbH

**Folgende Felder sind nur bei Einteilung des Erschließungsgebiets in mehrere Lose auszufüllen:**

Name Los 1:	
Ausbauender Netzbetreiber 1:	
Name Los 2:	
Ausbauender Netzbetreiber 2:	
Name Los 3:	
Ausbauender Netzbetreiber 3:	
Name Los 4:	
Ausbauender Netzbetreiber 4:	
Name Los 5:	
Ausbauender Netzbetreiber 5:	

**Datum** 06.05.2021

Abschließende Projektbeschreibung gemäß Ziffer 9 der Richtlinie zur Förderung des Aufbaus von Hochgeschwindigkeitsnetzen im Freistaat Bayern (BbR)

Kumulierte Informationen zu dem oben genannten Erschließungsgebiet / zu den oben genannten Losen

## 1. Informationen zum Projekt gem. Ziffer 9 BbR

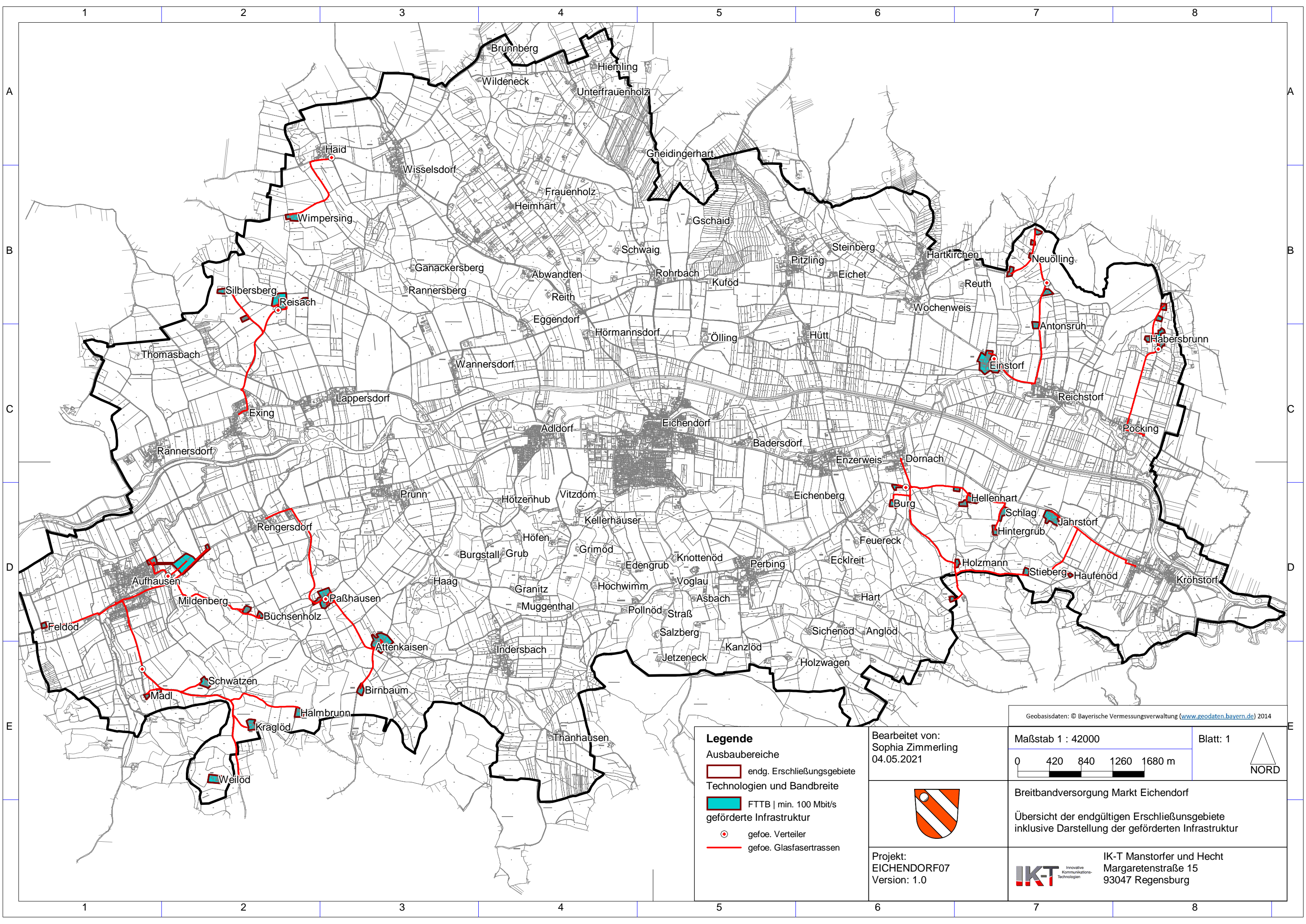
Art des Ausbaus	FTTB-H	
Vorleistungsprodukte nach Ziffer 9 BbR i.V.m. 5.2 BbR nach ABI C 2013 25/1 (bitte bestätigen Sie nur Zugangsvarianten zu Vorleistungsprodukten passend zur Art des von Ihnen gewählten Ausbaus)	<b>FTTC</b>	<b>Bestätigung</b>
	Zugang zu Leerrohren	nein
	entbündelter Zugang zum KVz	nein
	Bitstromzugang	nein
	<b>FTTB/FTTH</b>	
	Zugang zu Leerrohren	ja
	Zugang zu unbeschalteten Glasfaserleitung	ja
	entbündelter Zugang zum Teilnehmeranschluss	ja
	Bitstromzugang	ja
	<b>Kabelnetz</b>	
	Zugang zu Leerrohren	nein
	Bitstromzugang	nein
	<b>Passive Netzinfrastruktur</b> (nur bei FFTX/Kabel -Ausbau)	
	Zugang zu Leerrohren	ja
	Zugang zu unbeschalteten Glasfaserleitung	ja
	entbündelter Zugang zum Teilnehmeranschluss	ja
	<b>Mobile/Drahtlose Netze</b>	
	Bitstromzugang	nein
	gemeinsame Nutzung der physischen Masten	nein
	Zugang zu Backhaulnetzen	nein
<b>Satelitenplattform</b>		
Bitstromzugang	nein	
Falls im Falle nicht regulierter Anbieter Preise zu Vorleistungsprodukten bekannt sind, geben Sie diese bitte hier ein:	Name des Produkts	Preis in €
Höhe der (kumulierten) Wirtschaftlichkeitslücke(n)		1.573.813,00 €
Förderbetrag (gem. Zuwendungsbescheid)		1.204.086,00 €
Beihilfeintensität (staatliche und kommunale Mittel)		100%

## 2. Grafische Darstellung des Erschließungsgebiets / der Lose inkl. geförderter Infrastruktur

Eine Darstellung des Erschließungsgebiets / der Lose <u>inkl. der geförderten Infrastruktur</u> wurde, entsprechend den Anforderungen des Hinweisdokuments (Punkt 5 der Hinweise zu einzelnen Positionen des Datenblattes), zusammen mit dieser abschließenden Projektbeschreibung an das Bayerische Breitbandzentrum als PDF <u>und</u> in einem GIS-fähigen Format (.shp, .kml/kmz, .dxf) übersandt und befindet sich im Anhang.	ja
--	----

## 3. Abschließender Hinweis

Alle Inhalte wurden mit größtmöglicher Sorgfalt und nach bestem Wissen und Gewissen erstellt. Die Informationen basieren auf den im Rahmen des Bayerischen Breitbandförderprogramms erstellten Planungsunterlagen zum Breitbandausbau in der o.g. Kommune/Stadt. Das Bayerische Breitbandzentrum übernimmt daher keinerlei Haftung für eventuelle Schäden oder Konsequenzen, die durch die direkte oder indirekte Nutzung der in diesem Dokument enthaltenen Informationen entstehen. Haftungsansprüche gegen das Breitbandzentrum, die durch die Nutzung der Inhalte bzw. durch die Nutzung fehlerhafter und unvollständiger Informationen verursacht wurden, sind grundsätzlich ausgeschlossen, sofern seitens des Breitbandzentrums kein nachweislich vorsätzliches oder grob fahrlässiges Verschulden vorliegt.
---



- Legende**
- Ausbaubereiche
  - endg. Erschließungsgebiete
  - Technologien und Bandbreite
  - FTTB | min. 100 Mbit/s
  - geföe. Verteiler
  - geföe. Glasfasertrassen

Bearbeitet von:  
Sophia Zimmerling  
04.05.2021



Projekt:  
EICHENDORF07  
Version: 1.0

Geobasisdaten: © Bayerische Vermessungsverwaltung ([www.geodaten.bayern.de](http://www.geodaten.bayern.de)) 2014

Maßstab 1 : 42000 	Blatt: 1 
-----------------------	--------------

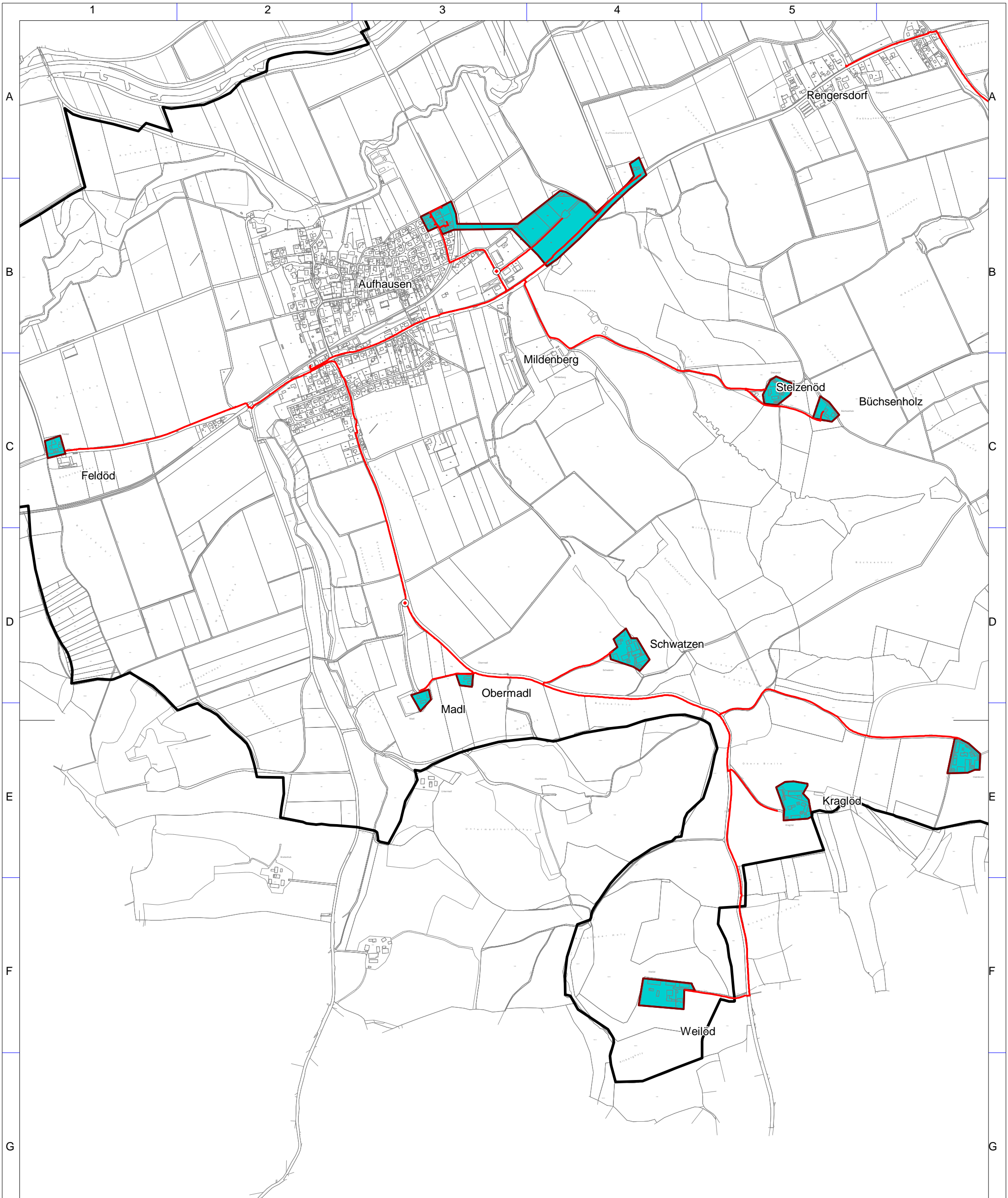
Breitbandversorgung Markt Eichendorf





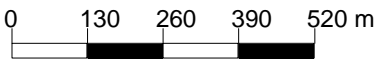



Übersicht der endgültigen Erschließungsgebiete  
inklusive Darstellung der geförderten Infrastruktur

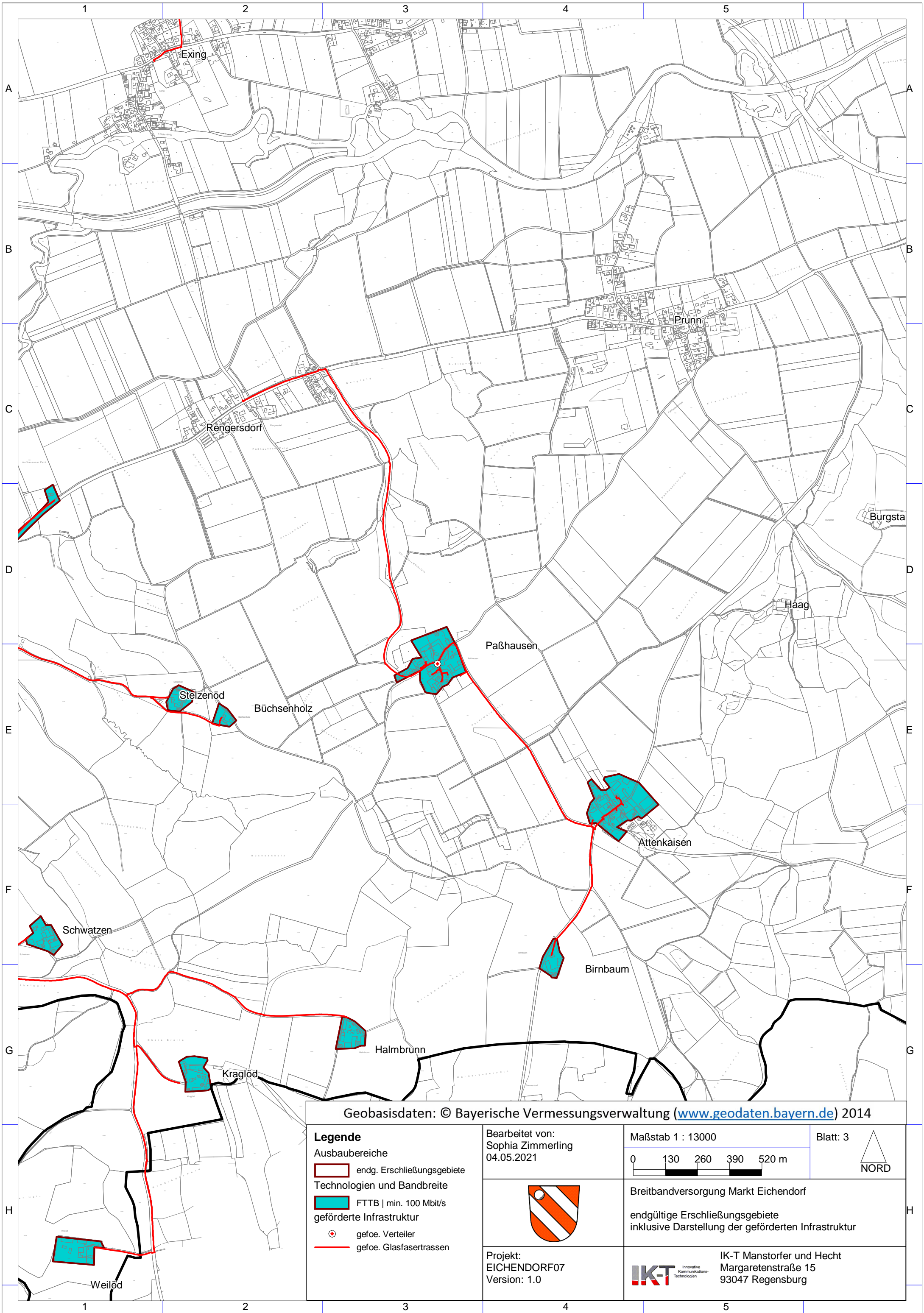
**IKT** Innovative  
Kommunikations-  
Technologien

IK-T Manstorfer und Hecht  
Margaretenstraße 15  
93047 Regensburg





Geobasisdaten: © Bayerische Vermessungsverwaltung ( <a href="http://www.geodaten.bayern.de">www.geodaten.bayern.de</a> ) 2014			
<b>Legende</b> Ausbaubereiche  endg. Erschließungsgebiete Technologien und Bandbreite  FTTB   min. 100 Mbit/s geförderte Infrastruktur  gefoe. Verteiler  gefoe. Glasfasertrassen	Bearbeitet von: Sophia Zimmerling 04.05.2021	Maßstab 1 : 13000 	Blatt: 2 
		Breitbandversorgung Markt Eichendorf endgültige Erschließungsgebiete inklusive Darstellung der geförderten Infrastruktur	
			IK-T Manstorfer und Hecht Margaretensstraße 15 93047 Regensburg



Geobasisdaten: © Bayerische Vermessungsverwaltung ([www.geodaten.bayern.de](http://www.geodaten.bayern.de)) 2014

**Legende**

Ausbaubereiche

- endg. Erschließungsgebiete

Technologien und Bandbreite

- FTTB | min. 100 Mbit/s
- geförderte Infrastruktur

- ⊙ gefoe. Verteiler
- gefoe. Glasfasertrassen

Bearbeitet von:  
Sophia Zimmerling  
04.05.2021

Maßstab 1 : 13000

0 130 260 390 520 m

Blatt: 3

▲  
NORD



Breitbandversorgung Markt Eichendorf

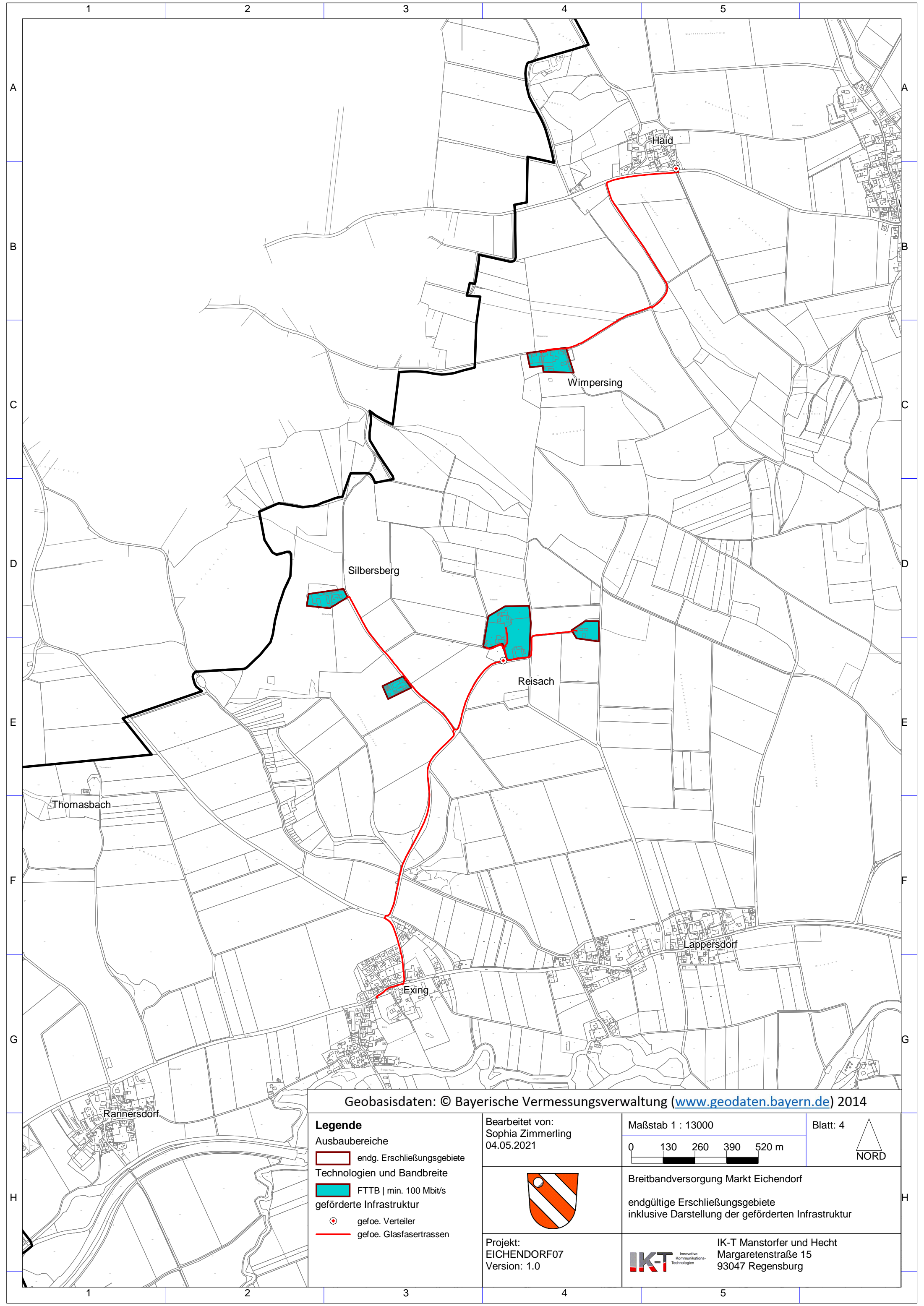
endgültige Erschließungsgebiete  
inklusive Darstellung der geförderten Infrastruktur

Projekt:  
EICHENDORF07  
Version: 1.0





**IKT** Innovative  
Kommunikations-  
Technologien

IK-T Manstorfer und Hecht  
Margaretenstraße 15  
93047 Regensburg





Geobasisdaten: © Bayerische Vermessungsverwaltung ([www.geodaten.bayern.de](http://www.geodaten.bayern.de)) 2014

- Legende**
- Ausbaubereiche
  -  endg. Erschließungsgebiete
  - Technologien und Bandbreite
  -  FTTB | min. 100 Mbit/s
  - geförderte Infrastruktur
  -  gefoe. Verteiler
  -  gefoe. Glasfasertrassen

Bearbeitet von:  
Sophia Zimmerling  
04.05.2021

Maßstab 1 : 13000

0 130 260 390 520 m

Blatt: 4



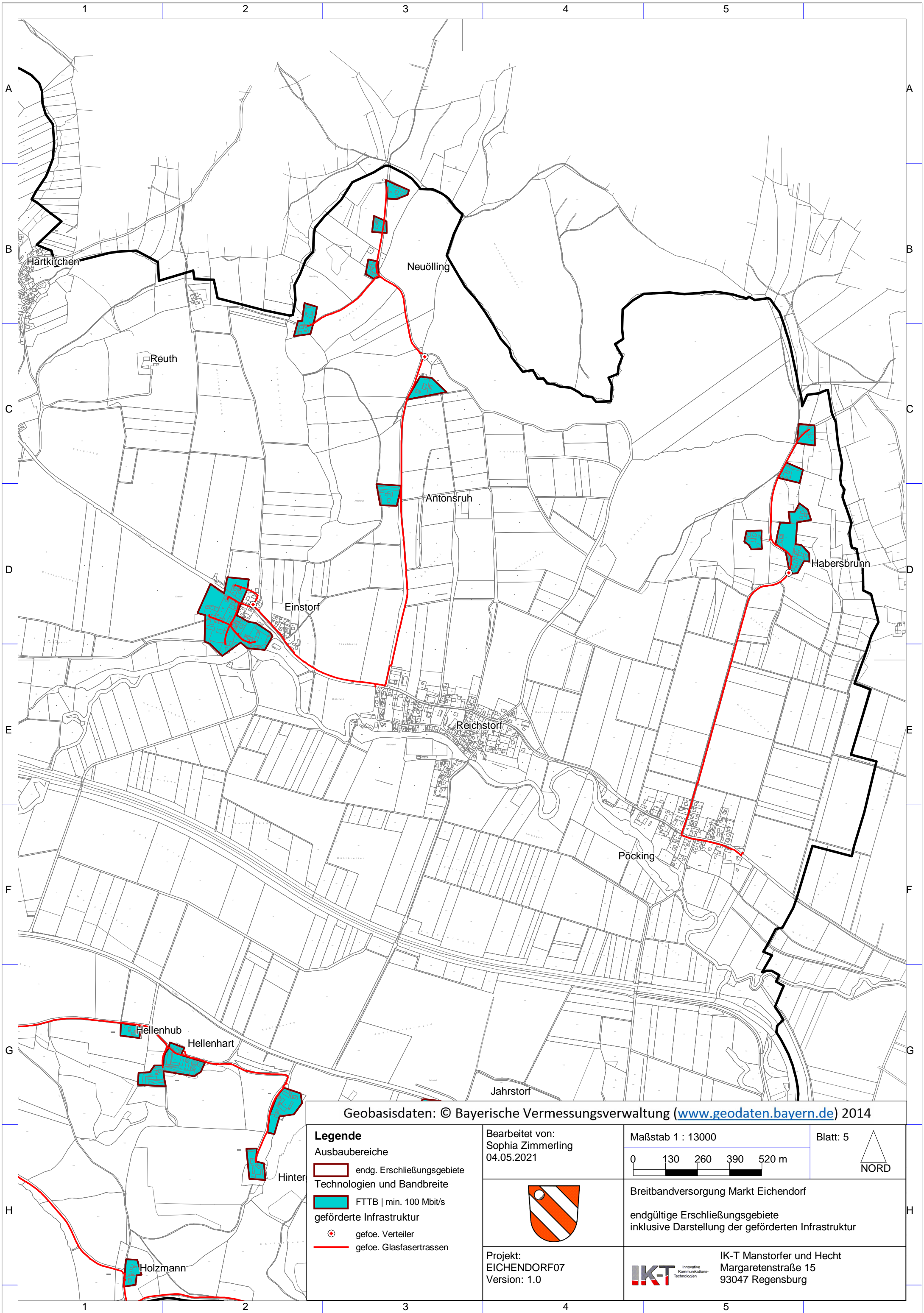
Breitbandversorgung Markt Eichendorf

endgültige Erschließungsgebiete  
inklusive Darstellung der geförderten Infrastruktur





Projekt:  
EICHENDORF07  
Version: 1.0



IK-T Manstorfer und Hecht  
Margaretenstraße 15  
93047 Regensburg




Geobasisdaten: © Bayerische Vermessungsverwaltung ([www.geodaten.bayern.de](http://www.geodaten.bayern.de)) 2014

- Legende**
- Ausbaubereiche
  -  endg. Erschließungsgebiete Technologien und Bandbreite
  -  FTTB | min. 100 Mbit/s geförderte Infrastruktur
  -  gefoe. Verteiler
  -  gefoe. Glasfasertrassen

Bearbeitet von:  
Sophia Zimmerling  
04.05.2021

Maßstab 1 : 13000  
0 130 260 390 520 m

Blatt: 5  
  
NORD



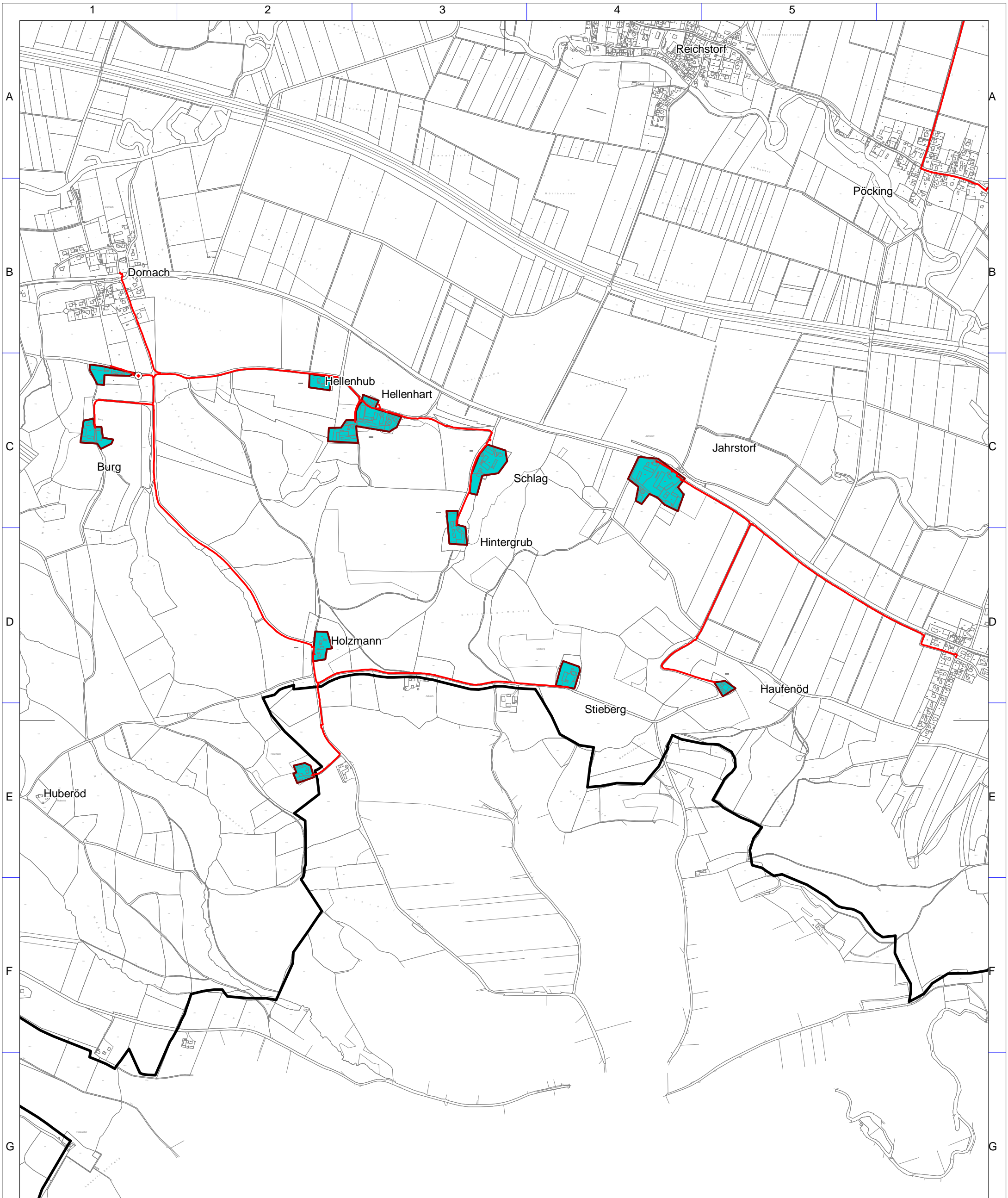
Breitbandversorgung Markt Eichendorf  
endgültige Erschließungsgebiete  
inklusive Darstellung der geförderten Infrastruktur

Projekt:  
EICHENDORF07  
Version: 1.0







IK-T Manstorfer und Hecht  
Margaretenstraße 15  
93047 Regensburg





Geobasisdaten: © Bayerische Vermessungsverwaltung ([www.geodaten.bayern.de](http://www.geodaten.bayern.de)) 2014

- Legende**
- Ausbaubereiche
-  endg. Erschließungsgebiete
  -  FTTB | min. 100 Mbit/s geförderte Infrastruktur
  -  gefoe. Verteiler
  -  gefoe. Glasfasertrassen

Bearbeitet von:  
Sophia Zimmerling  
04.05.2021

Maßstab 1 : 13000

0 130 260 390 520 m

Blatt: 6



Breitbandversorgung Markt Eichendorf

endgültige Erschließungsgebiete  
inklusive Darstellung der geförderten Infrastruktur

Projekt:  
EICHENDORF07  
Version: 1.0



IK-T Manstorfer und Hecht  
Margaretenstraße 15  
93047 Regensburg