

Name der Kommune (Gemeinde/Stadt)	Buch a.Buchrain		
Amtlicher Gemeindeschlüssel (AGS)		09177114	
Landkreis	Erding		
Regierungsbezirk	Oberbayern		

Abschließende Projektbeschreibung

Name Erschließungsgebiet:
Ausbauender Netzbetreiber:

EG1 Haidberg, EG2 Oberndorf, EG3 Drosselweg
Telekom Deutschland GmbH

Folgende Felder sind nur bei Einteilung des Erschließungsgebiets in mehrere Lose auszufüllen:

Name Los 1:
Ausbauender Netzbetreiber 1:
Name Los 2:
Ausbauender Netzbetreiber 2:
Name Los 3:
Ausbauender Netzbetreiber 3:
Name Los 4:
Ausbauender Netzbetreiber 4:
Name Los 5:
Ausbauender Netzbetreiber 5:

Datum 21.10.2022

Abschließende Projektbeschreibung gemäß Ziffer 9 der Richtlinie zur Förderung des Aufbaus von Hochgeschwindigkeitsnetzen im Freistaat Bayern (BbR)

Kumulierte Informationen zu dem oben genannten Erschließungsgebiet / zu den oben genannten Losen

1. Informationen zum Projekt gem. Ziffer 9 BbR

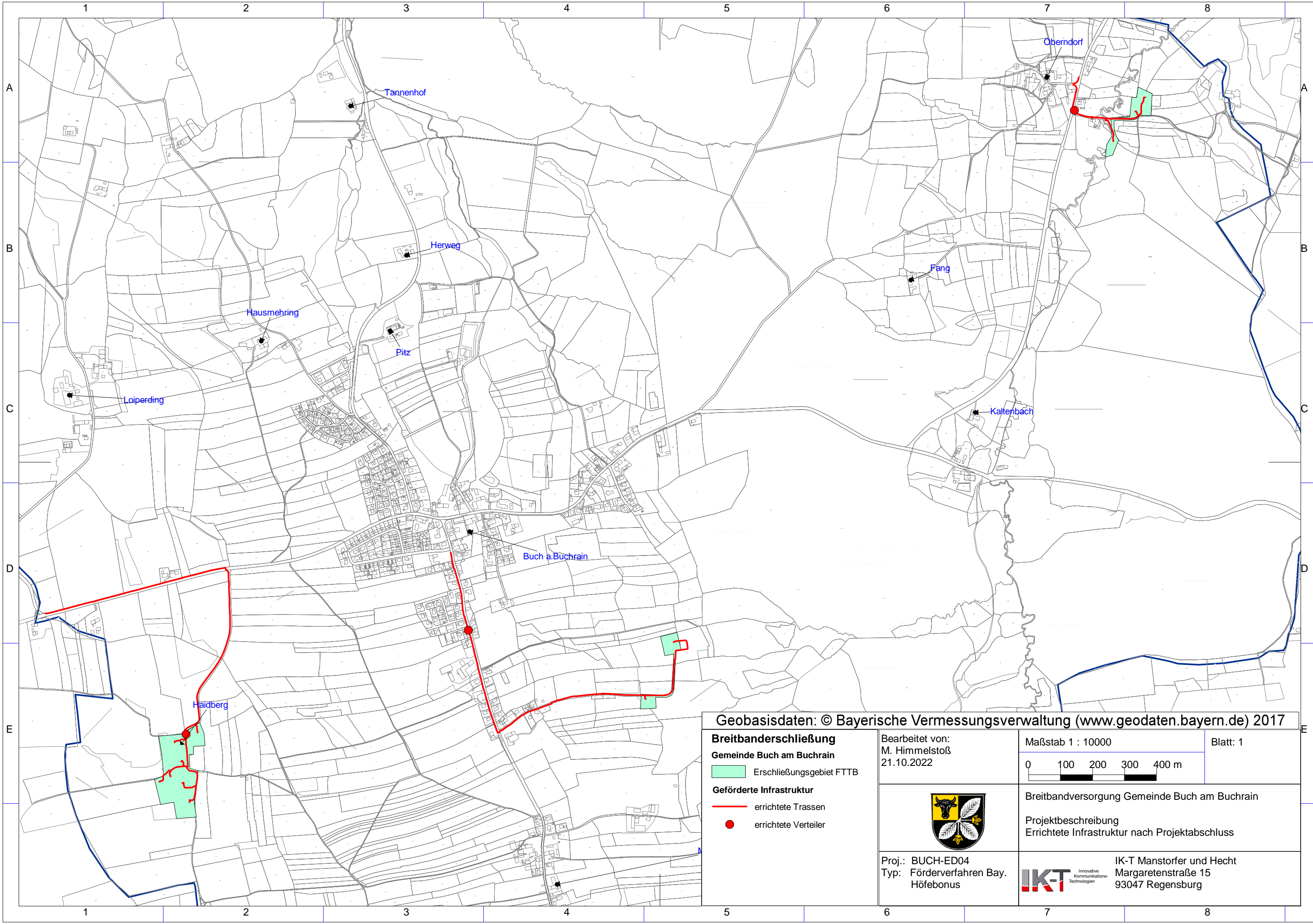
Art des Ausbaus	FTTB-H	
Vorleistungsprodukte nach Ziffer 9 BbR i.V.m. 5.2 BbR nach ABI C 2013 25/1 (bitte bestätigen Sie nur Zugangsvarianten zu Vorleistungsprodukten passend zur Art des von Ihnen gewählten Ausbaus)	FTTC	Bestätigung
	Zugang zu Leerrohren	nein
	entbündelter Zugang zum KVz	nein
	Bitstromzugang	nein
	FTTB/FTTH	
	Zugang zu Leerrohren	ja
	Zugang zu unbeschalteten Glasfaserleitung	ja
	entbündelter Zugang zum Teilnehmeranschluss	ja
	Bitstromzugang	ja
	Kabelnetz	
	Zugang zu Leerrohren	nein
	Bitstromzugang	nein
	Passive Netzinfrastruktur (nur bei FFTX/Kabel -Ausbau)	
	Zugang zu Leerrohren	ja
	Zugang zu unbeschalteten Glasfaserleitung	ja
	entbündelter Zugang zum Teilnehmeranschluss	ja
	Mobile/Drahtlose Netze	
	Bitstromzugang	nein
	gemeinsame Nutzung der physischen Masten	nein
	Zugang zu Backhaulnetzen	nein
Satelitenplattform		
Bitstromzugang	nein	
Falls im Falle nicht regulierter Anbieter Preise zu Vorleistungsprodukten bekannt sind, geben Sie diese bitte hier ein:	Name des Produkts	Preis in €
Höhe der (kumulierten) Wirtschaftlichkeitslücke(n)		259.332,00 €
Förderbetrag (gem. Zuwendungsbescheid)		207.465,00 €
Beihilfeintensität (staatliche und kommunale Mittel)		100%

2. Grafische Darstellung des Erschließungsgebiets / der Lose inkl. geförderter Infrastruktur

Eine Darstellung des Erschließungsgebiets / der Lose <u>inkl. der geförderten Infrastruktur</u> wurde, entsprechend den Anforderungen des Hinweisdokuments (Punkt 5 der Hinweise zu einzelnen Positionen des Datenblattes), zusammen mit dieser abschließenden Projektbeschreibung an das Bayerische Breitbandzentrum als PDF <u>und</u> in einem GIS-fähigen Format (.shp, .kml/kmz, .dxf) übersandt und befindet sich im Anhang.	ja
--	----

3. Abschließender Hinweis

Alle Inhalte wurden mit größtmöglicher Sorgfalt und nach bestem Wissen und Gewissen erstellt. Die Informationen basieren auf den im Rahmen des Bayerischen Breitbandförderprogramms erstellten Planungsunterlagen zum Breitbandausbau in der o.g. Kommune/Stadt. Das Bayerische Breitbandzentrum übernimmt daher keinerlei Haftung für eventuelle Schäden oder Konsequenzen, die durch die direkte oder indirekte Nutzung der in diesem Dokument enthaltenen Informationen entstehen. Haftungsansprüche gegen das Breitbandzentrum, die durch die Nutzung der Inhalte bzw. durch die Nutzung fehlerhafter und unvollständiger Informationen verursacht wurden, sind grundsätzlich ausgeschlossen, sofern seitens des Breitbandzentrums kein nachweislich vorsätzliches oder grob fahrlässiges Verschulden vorliegt.



Geobasisdaten: © Bayerische Vermessungsverwaltung (www.geodaten.bayern.de) 2017

- Breitbanderschließung**
Gemeinde Buch am Buchrain
- Erschließungsgebiet FTTB
- Geförderte Infrastruktur**
- errichtete Trassen
 - errichtete Verteiler

Bearbeitet von:
M. Himmelstoß
21.10.2022

Maßstab 1 : 10000

Blatt: 1



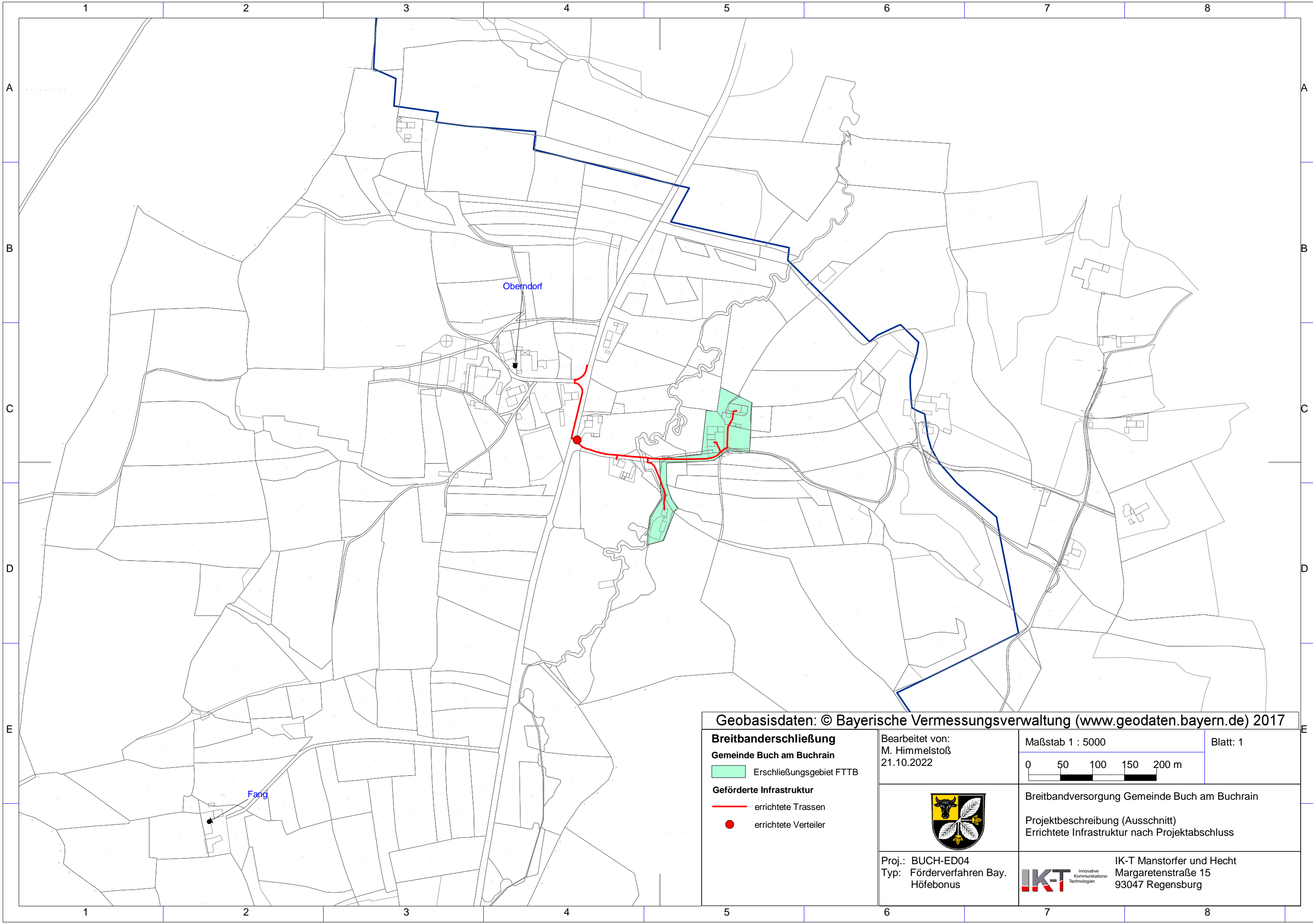
Breitbandversorgung Gemeinde Buch am Buchrain

Projektbeschreibung
Errichtete Infrastruktur nach Projektabschluss

Proj.: BUCH-ED04
Typ: Förderverfahren Bay.
Höfebonus

IKT Innovative
Kommunikations-
Technologien

IK-T Manstorfer und Hecht
Margaretenstraße 15
93047 Regensburg



Geobasisdaten: © Bayerische Vermessungsverwaltung (www.geodaten.bayern.de) 2017

- Breitbanderschließung**
Gemeinde Buch am Buchrain
- Erschließungsgebiet FTTB
- Geförderte Infrastruktur**
- errichtete Trassen
 - errichtete Verteiler

Bearbeitet von:
M. Himmelstoß
21.10.2022

Maßstab 1 : 5000

Blatt: 1



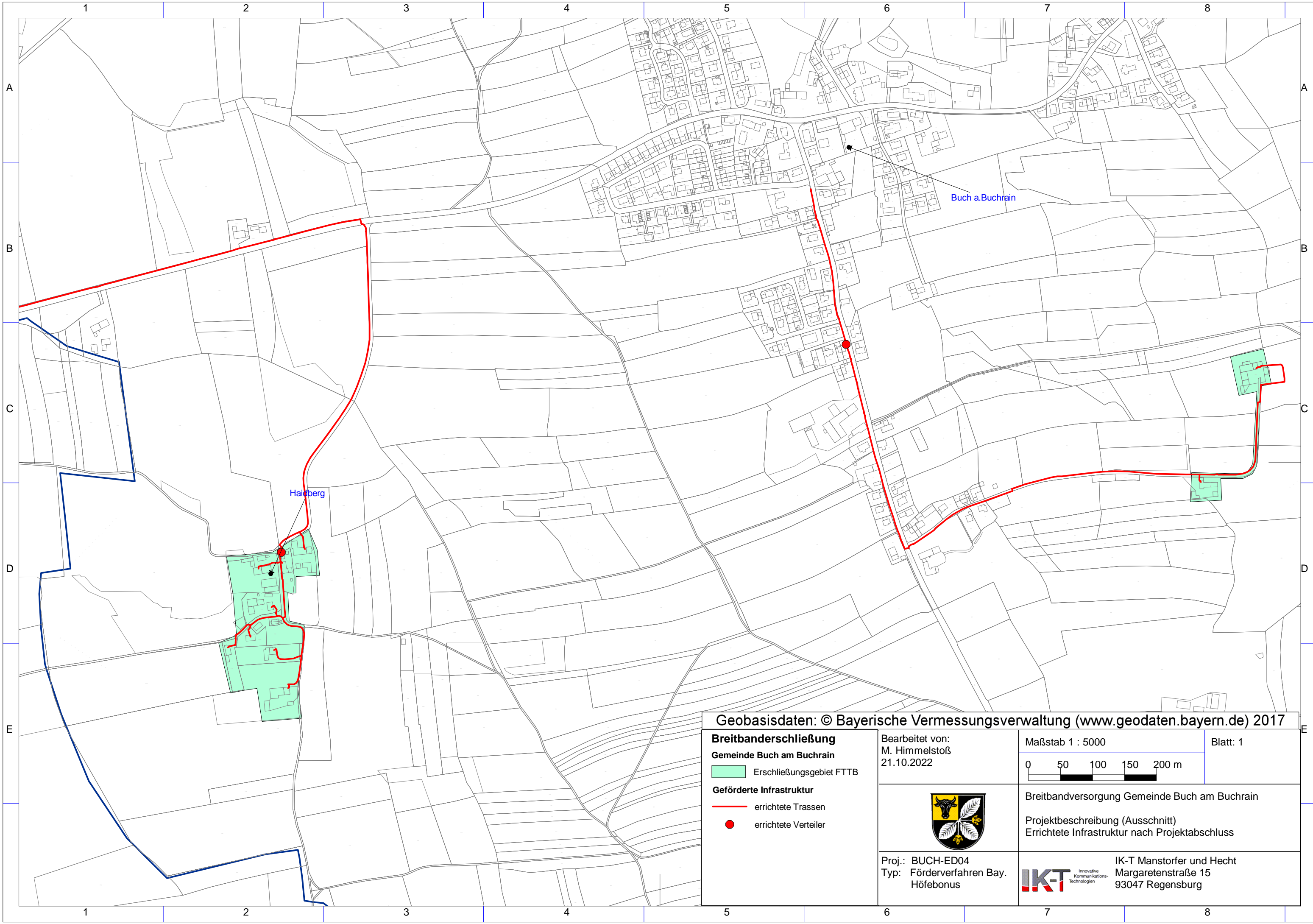
Breitbandversorgung Gemeinde Buch am Buchrain

Projektbeschreibung (Ausschnitt)
Errichtete Infrastruktur nach Projektabschluss

Proj.: BUCH-ED04
Typ: Förderverfahren Bay.
Höfebonus

IKT Innovative
Kommunikations-
Technologien

IK-T Manstorfer und Hecht
Margaretenstraße 15
93047 Regensburg



Geobasisdaten: © Bayerische Vermessungsverwaltung (www.geodaten.bayern.de) 2017

Breitbanderschließung
Gemeinde Buch am Buchrain
 Erschließungsgebiet FTTB
Geförderte Infrastruktur
— errichtete Trassen
● errichtete Verteiler

Bearbeitet von:
M. Himmelstoß
21.10.2022

Maßstab 1 : 5000
0 50 100 150 200 m

Blatt: 1



Breitbandversorgung Gemeinde Buch am Buchrain
Projektbeschreibung (Ausschnitt)
Errichtete Infrastruktur nach Projektabschluss

Proj.: BUCH-ED04
Typ: Förderverfahren Bay.
Höfebonus

IKT Innovative Kommunikations-Technologien
IK-T Manstorfer und Hecht
Margaretenstraße 15
93047 Regensburg