

Name der Kommune (Gemeinde/Stadt)	Bergen (Landkreis Weißenburg-Gunzenhausen)	
Amtlicher Gemeindeschlüssel (AGS)		09577115
Landkreis	Weißenburg-Gunzenhausen	
Regierungsbezirk	Mittelfranken	

Abschließende Projektbeschreibung

Name Erschließungsgebiet:

Teilgebiete der Gemeinde Bergen

Ausbauender Netzbetreiber:

Telekom Deutschland GmbH

Folgende Felder sind nur bei Einteilung des Erschließungsgebiets in mehrere Lose auszufüllen:

Name Los 1:

Ausbauender Netzbetreiber 1:

Name Los 2:

Ausbauender Netzbetreiber 2:

Name Los 3:

Ausbauender Netzbetreiber 3:

Name Los 4:

Ausbauender Netzbetreiber 4:

Name Los 5:

Ausbauender Netzbetreiber 5:

Datum

28.06.2022

Abschließende Projektbeschreibung gemäß Ziffer 9 der Richtlinie zur Förderung des Aufbaus von Hochgeschwindigkeitsnetzen im Freistaat Bayern (BbR)

Kumulierte Informationen zu dem oben genannten Erschließungsgebiet / zu den oben genannten Losen

1. Informationen zum Projekt gem. Ziffer 9 BbR

Art des Ausbaus	FTTB-H	
Vorleistungsprodukte nach Ziffer 9 BbR i.V.m. 5.2 BbR nach ABI C 2013 25/1 (bitte bestätigen Sie nur Zugangsvarianten zu Vorleistungsprodukten passend zur Art des von Ihnen gewählten Ausbaus)	FTTC	
	Zugang zu Leerrohren	Bestätigung nein
	entbündelter Zugang zum KVz	nein
	Bitstromzugang	nein
	FTTB/FTTH	
	Zugang zu Leerrohren	ja
	Zugang zu unbeschalteten Glasfaserleitung	ja
	entbündelter Zugang zum Teilnehmeranschluss	ja
	Bitstromzugang	ja
	Kabelnetz	
	Zugang zu Leerrohren	nein
	Bitstromzugang	nein
	Passive Netzinfrastruktur (nur bei FFTX/Kabel -Ausbau)	
	Zugang zu Leerrohren	ja
	Zugang zu unbeschalteten Glasfaserleitung	ja
	entbündelter Zugang zum Teilnehmeranschluss	ja
	Mobile/Drahtlose Netze	
	Bitstromzugang	nein
gemeinsame Nutzung der physischen Masten	nein	
Zugang zu Backhaulnetzen	nein	
Satellitenplattform		
Bitstromzugang	nein	
Falls im Falle nicht regulierter Anbieter Preise zu Vorleistungsprodukten bekannt sind, geben Sie diese bitte hier ein:	Name des Produkts	Preis in €
Höhe der (kumulierten) Wirtschaftlichkeitslücke(n)		567.012,00 €
Förderbetrag (gem. Zuwendungsbescheid)		453.610,00 €
Beihilfeintensität (staatliche und kommunale Mittel)		100%

2. Grafische Darstellung des Erschließungsgebiets / der Lose inkl. geförderter Infrastruktur

Eine Darstellung des Erschließungsgebiets / der Lose inkl. der geförderten Infrastruktur wurde, entsprechend den Anforderungen des Hinweisdokuments (Punkt 5 der Hinweise zu einzelnen Positionen des Datenblattes), zusammen mit dieser abschließenden Projektbeschreibung an das Bayerische Breitbandzentrum als PDF <u>und</u> in einem GIS-fähigen Format (.shp, .kml/kmz, .dxf) übersandt und befindet sich im Anhang.	ja
---	----

3. Abschließender Hinweis

Alle Inhalte wurden mit größtmöglicher Sorgfalt und nach bestem Wissen und Gewissen erstellt. Die Informationen basieren auf den im Rahmen des Bayerischen Breitbandförderprogramms erstellten Planungsunterlagen zum Breitbandausbau in der o.g. Kommune/Stadt. Das Bayerische Breitbandzentrum übernimmt daher keinerlei Haftung für eventuelle Schäden oder Konsequenzen, die durch die direkte oder indirekte Nutzung der in diesem Dokument enthaltenen Informationen entstehen. Haftungsansprüche gegen das Breitbandzentrum, die durch die Nutzung der Inhalte bzw. durch die Nutzung fehlerhafter und unvollständiger Informationen verursacht wurden, sind grundsätzlich ausgeschlossen, sofern seitens des Breitbandzentrums kein nachweislich vorsätzliches oder grob fahrlässiges Verschulden vorliegt.

Stadt
Heideck

Gemeinde
Ettenstatt

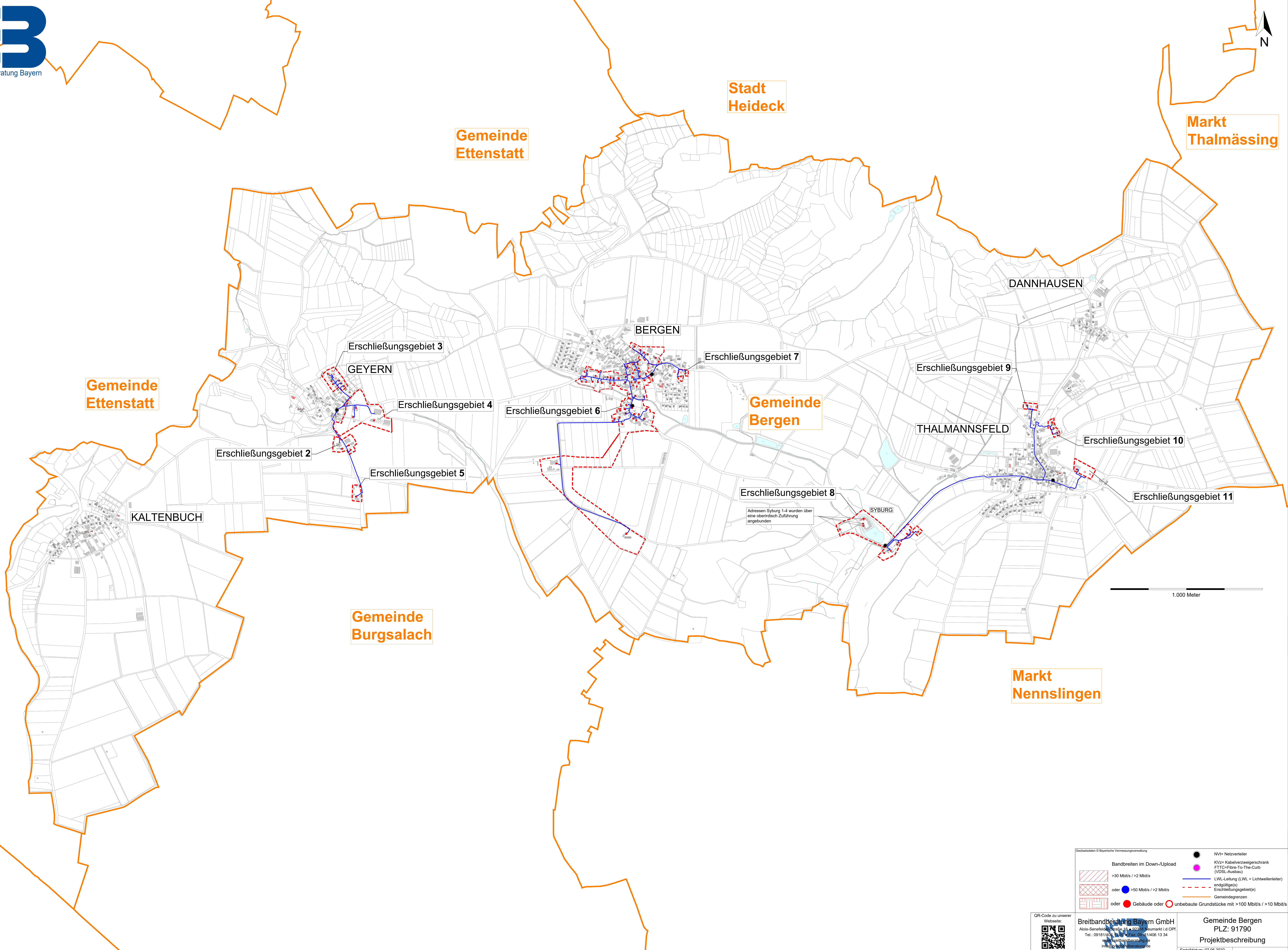
Markt
Thalmässing

Gemeinde
Ettenstatt

Gemeinde
Bergen

Gemeinde
Burgsalach

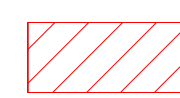








Markt
Nennslingen




Adressen Syburg 1-4 wurden über eine oberirdisch Zuführung angebunden

1.000 Meter

Geobasisdaten © Bayerische Vermessungsverwaltung

	>30 Mbit/s / >2 Mbit/s		NV= Netzverteller
	oder >50 Mbit/s / >2 Mbit/s		KV= Kabelverzweigeranschlag (VDSL-Ausbau)
	oder Gebäude oder unbebaute Grundstücke mit >100 Mbit/s / >10 Mbit/s		FTTC= Faser-To-The-Curb (VDSL-Ausbau)
			LWL-Leitung (LWL = Lichtwellenleiter)
			endgültige Erschließungsgebiet(e)
			Gemeindegrenzen

QR-Code zu unserer Webseite: 

Breitbandberatung Bayern GmbH
 Alois-Seneferle-Straße 16 • 92273 Neumarkt i.d.OPf.
 Tel.: 09181406 1333 • Fax: 09181406 1334
 www.breitbandberatung.de
 info@breitbandberatung.de

Gemeinde Bergen
 PLZ: 91790
 Projektbeschreibung

Erstelldatum: 07.06.2022