

Name der Kommune (Gemeinde/Stadt)	Gerolfingen, Lkr. Ansbach
Amtlicher Gemeindeschlüssel (AGS)	09571154
Regierungsbezirk	Mittelfranken

Abschließende Projektbeschreibung nach Nr. 13.2 BayGibitR

Name Erschließungsgebiet:	Gerolfingen 3, Gigabit 1
Ausbauender Netzbetreiber:	PEGO Pegnitzenergie GmbH

Folgende Felder sind nur bei Einteilung des Erschließungsgebiets in mehrere Lose auszufüllen:

Name Los 1:	
Ausbauender Netzbetreiber 1:	
Name Los 2:	
Ausbauender Netzbetreiber 2:	
Name Los 3:	
Ausbauender Netzbetreiber 3:	
Name Los 4:	
Ausbauender Netzbetreiber 4:	
Name Los 5:	
Ausbauender Netzbetreiber 5:	

Datum	19.09.2023	Netz vollständig in Betrieb seit	14.08.2023
--------------	------------	---	------------

1. Informationen zum Projekt

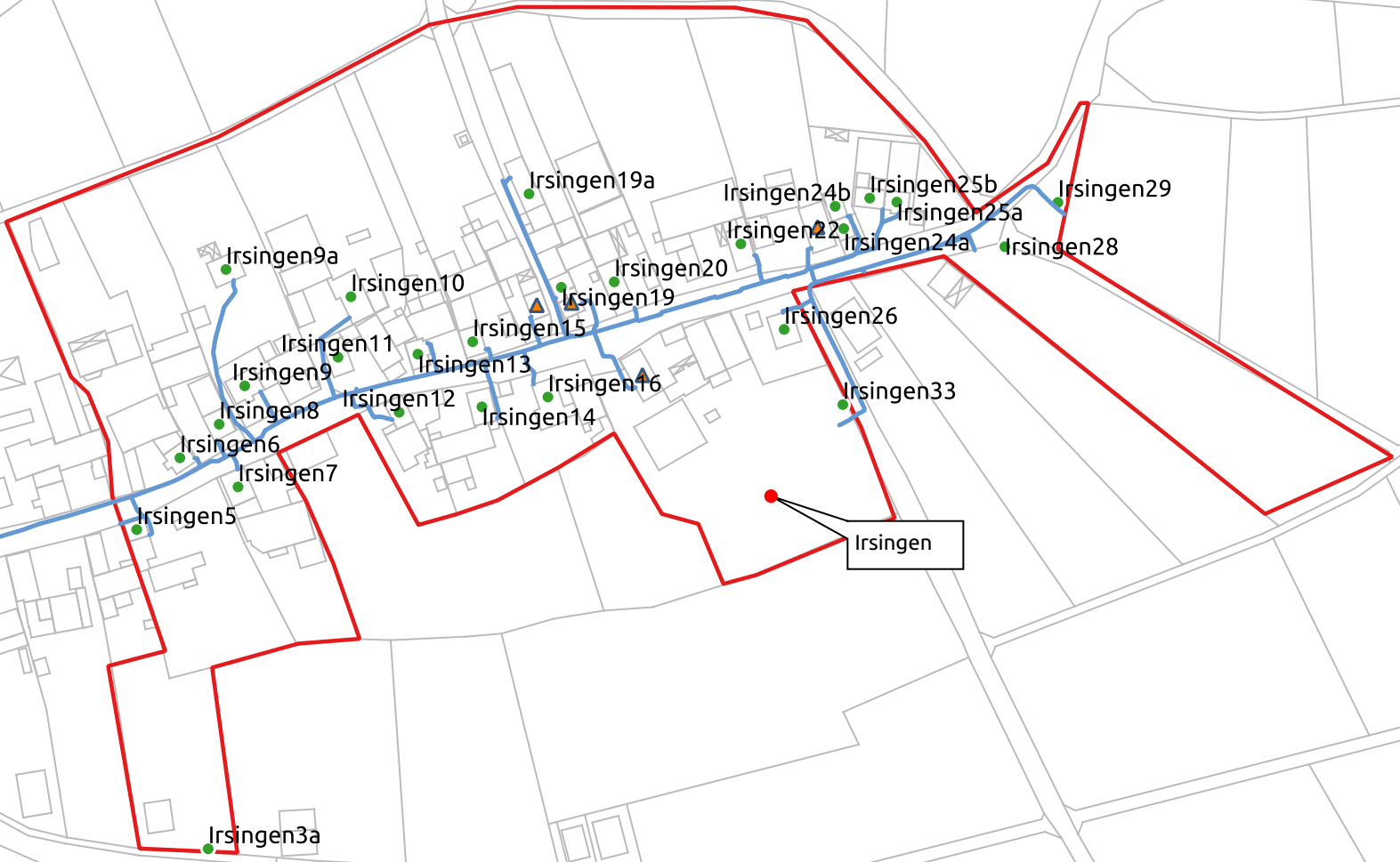
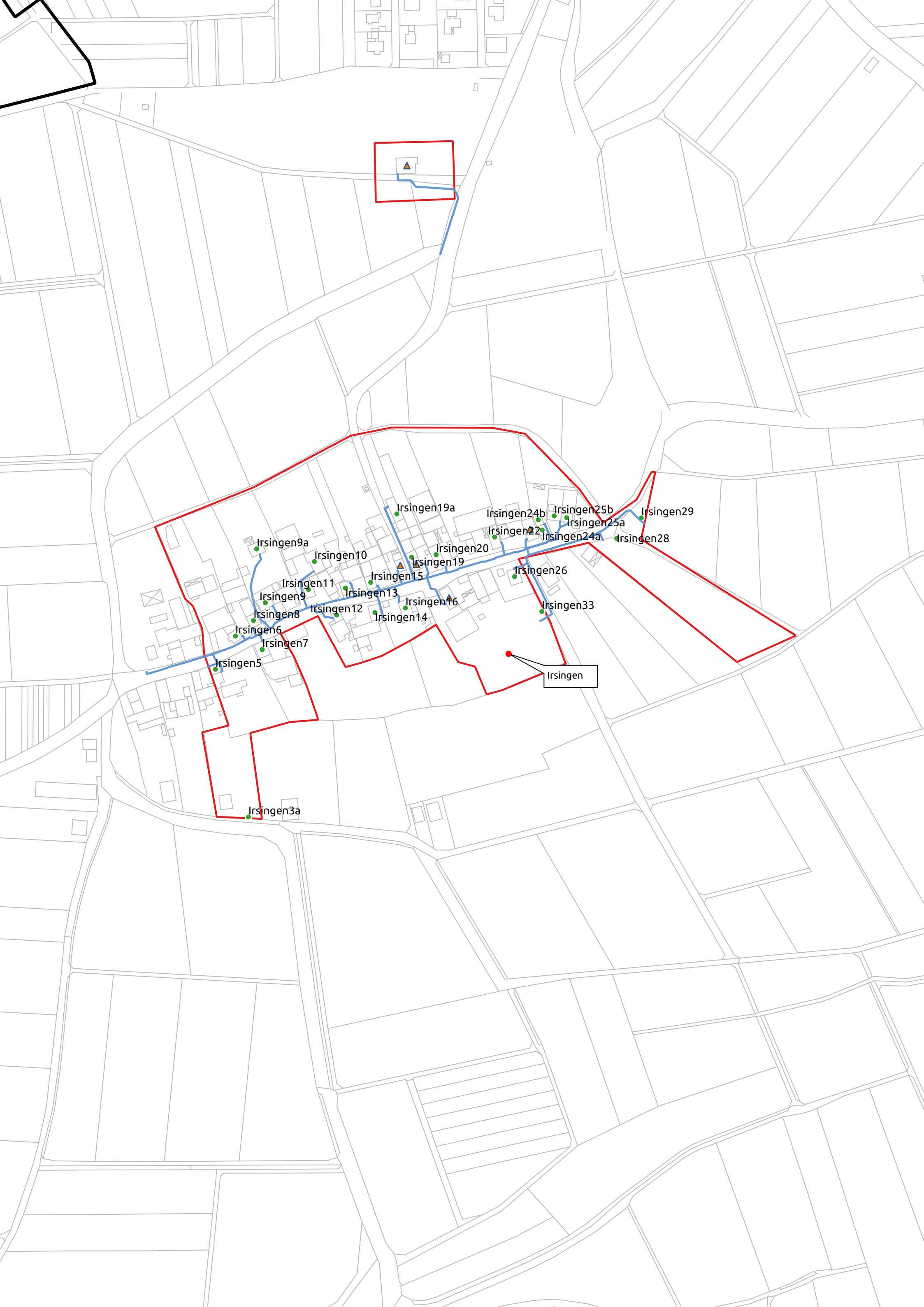
Art des Ausbaus	FTTB	
Verfügbare Zugangsvarianten nach Nr. 5.3 BayGibitR	FTTB/FTTH	
	Zugang zu Leerrohren	ja
	Zugang zu unbeschalteten Glasfaserleitung	ja
	entbündelter Zugang zum Teilnehmeranschluss	ja
	Bitstromzugang	ja
	ggf. zusätzlich bei sonstiger Infrastruktur	
	gemeinsame Nutzung der physischen Masten	
Zugang zu Backhaulnetzen		
Falls im Falle nicht regulierter Anbieter Preise zu Vorleistungsprodukten bekannt sind, geben Sie diese bitte hier ein:	Name des Produkts	Preis in €
im Wirtschaftlichkeitslückenmodell: Höhe der Wirtschaftlichkeitslücke		143.755,00 €
im Betreibermodell: Höhe der Herstellungskosten für die passive Infrastruktur		
Förderbetrag (gem. Zuwendungsbescheid)		129.380,00 €
Beihilfeintensität (staatliche und kommunale Mittel)		100 %

2. Grafische Darstellung des Erschließungsgebiets

Eine Darstellung des Erschließungsgebiets / der Lose inkl. der geförderten Infrastruktur wurde zusammen mit dieser abschließenden Projektbeschreibung an das Bayerische Breitbandzentrum als PDF und im Shape-Format übersandt und befindet sich im Anhang.	ja
---	----

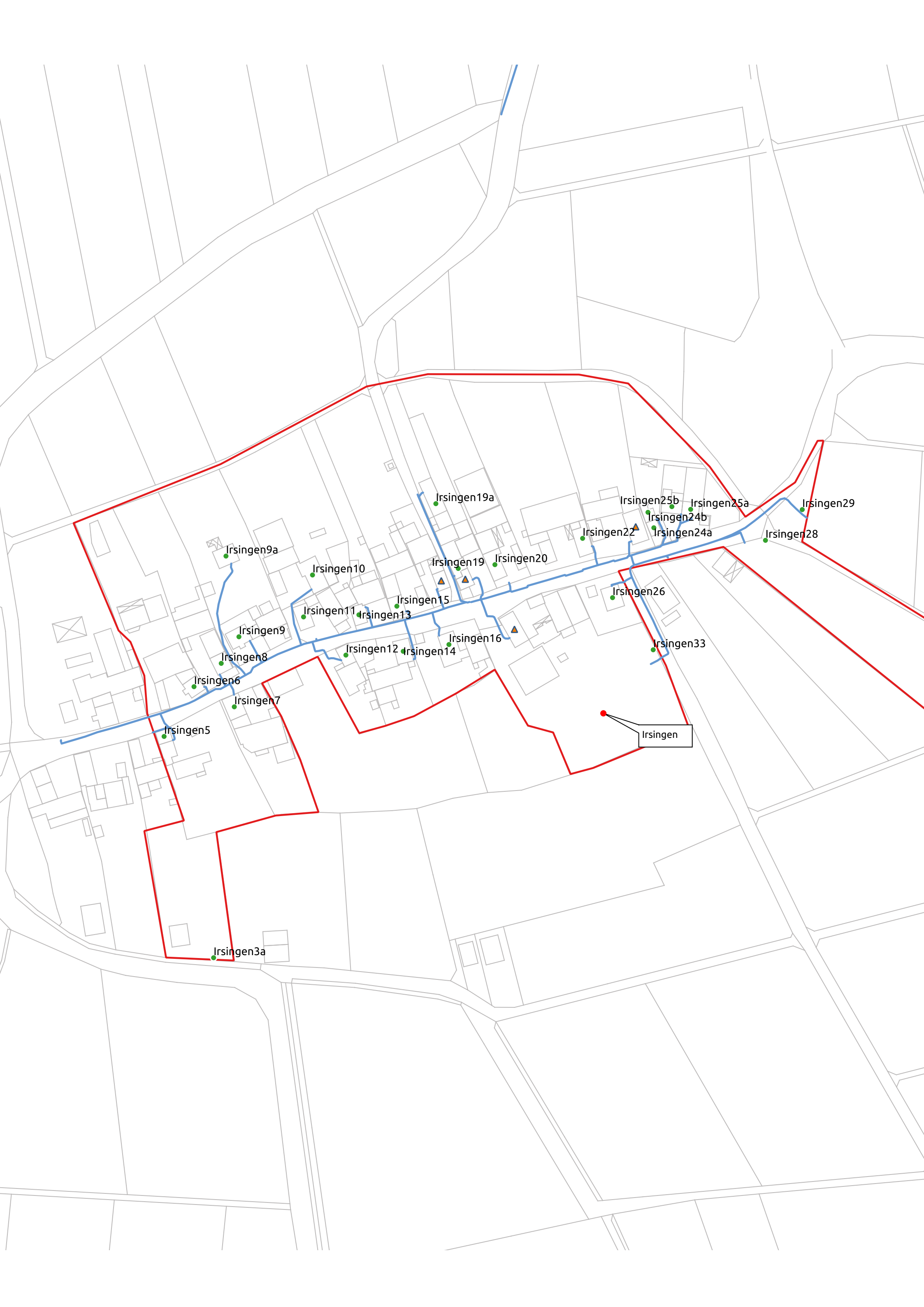
3. Abschließender Hinweis

Alle Inhalte wurden mit größtmöglicher Sorgfalt und nach bestem Wissen und Gewissen erstellt. Die Informationen basieren auf den im Rahmen des Bayerischen Breitbandförderprogramms erstellten Planungsunterlagen zum Breitbandausbau in der o.g. Gemeinde. Das Bayerische Breitbandzentrum übernimmt daher keinerlei Haftung für eventuelle Schäden oder Konsequenzen, die durch die direkte oder indirekte Nutzung der in diesem Dokument enthaltenen Informationen entstehen. Haftungsansprüche gegen das Breitbandzentrum, die durch die Nutzung der Inhalte bzw. durch die Nutzung fehlerhafter und unvollständiger Informationen verursacht wurden, sind grundsätzlich ausgeschlossen, sofern seitens des Breitbandzentrums kein nachweislich vorsätzliches oder grob fahrlässiges Verschulden vorliegt.
--



- Irsingen5
- Irsingen6
- Irsingen7
- Irsingen8
- Irsingen9
- Irsingen9a
- Irsingen10
- Irsingen11
- Irsingen12
- Irsingen13
- Irsingen14
- Irsingen15
- Irsingen16
- Irsingen19
- Irsingen19a
- Irsingen20
- Irsingen22
- Irsingen24a
- Irsingen24b
- Irsingen25a
- Irsingen25b
- Irsingen26
- Irsingen28
- Irsingen29
- Irsingen33
- Irsingen3a

Irsingen



- Irsingen5
- Irsingen6
- Irsingen7
- Irsingen8
- Irsingen9
- Irsingen9a
- Irsingen10
- Irsingen11
- Irsingen12
- Irsingen13
- Irsingen14
- Irsingen15
- Irsingen16
- Irsingen19
- Irsingen19a
- Irsingen20
- Irsingen22
- Irsingen24a
- Irsingen24b
- Irsingen25a
- Irsingen25b
- Irsingen26
- Irsingen28
- Irsingen29
- Irsingen33
- Irsingen3a

Irsingen